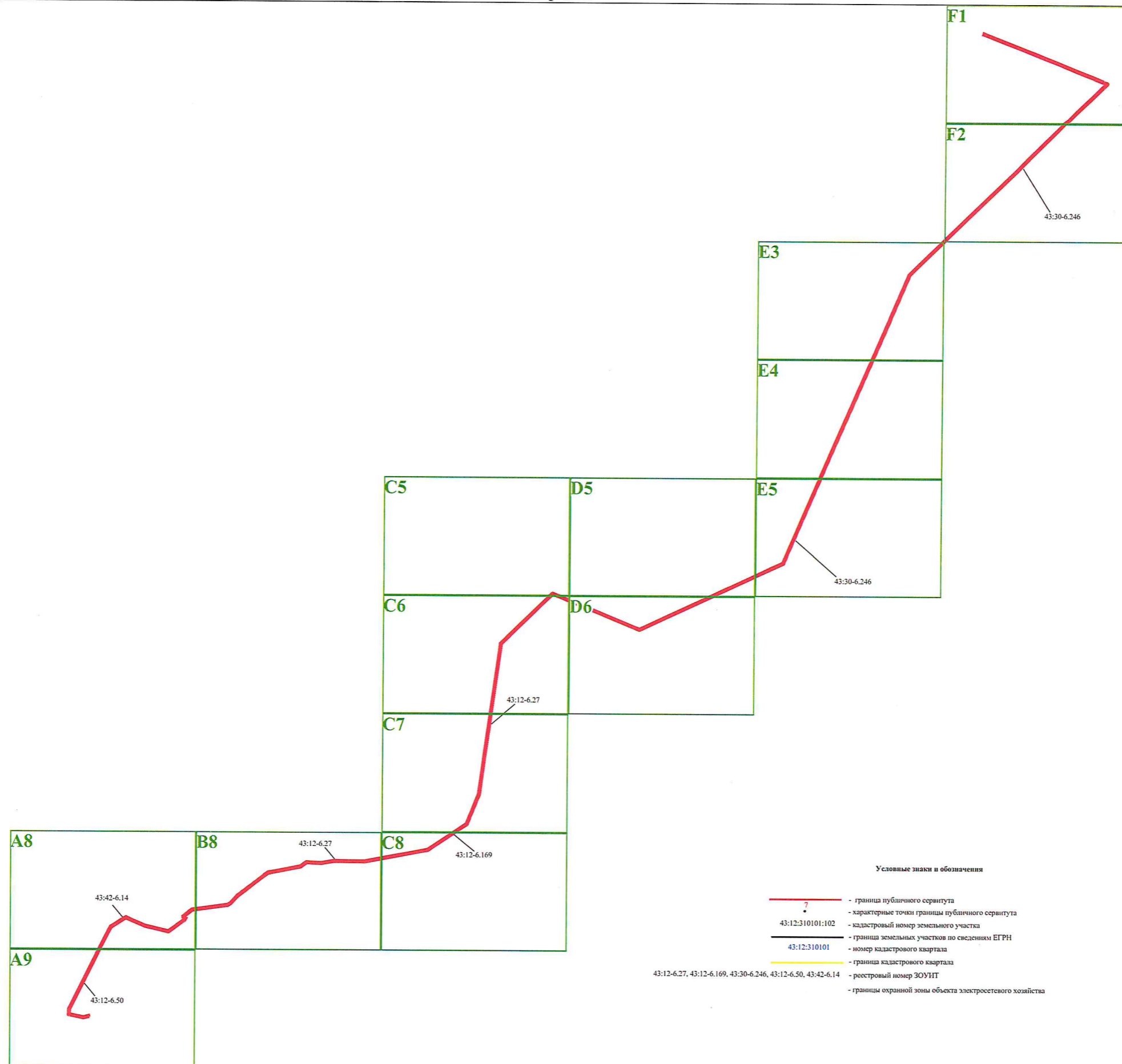


Схема расположения границы публичного сервитута объекта электросетевого хозяйства ВЛ-110 кВ Чепецк-Ильинская

План границ объекта



Условные знаки и обозначения



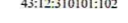



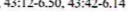

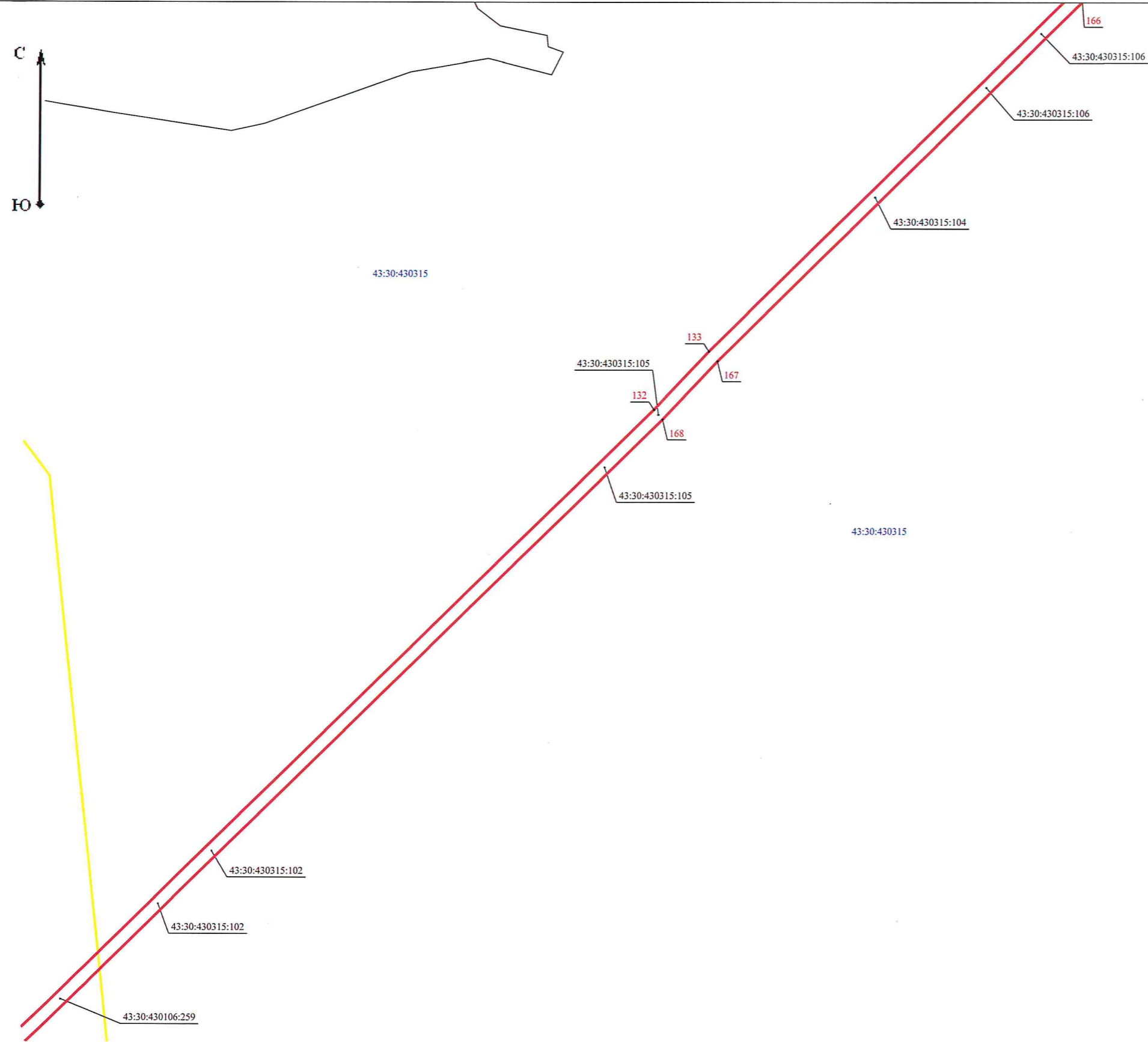
-  - граница публичного сервитута
-  - характерные точки границы публичного сервитута
-  43:12:310101:102 - кадастровый номер земельного участка
-  - граница земельных участков по сведениям ЕГРН
-  43:12:310101 - номер кадастрового квартала
-  - граница кадастрового квартала
-  43:12-6.27, 43:12-6.169, 43:30-6.246, 43:12-6.50, 43:42-6.14 - реестровый номер ЗОУИП
-  - границы охранной зоны объекта электросетевого хозяйства

Схема расположения границы публичного сервитута объекта электросетевого хозяйства ВЛ-110 кВ Чепецк-Ильинская

План границ объекта

F2

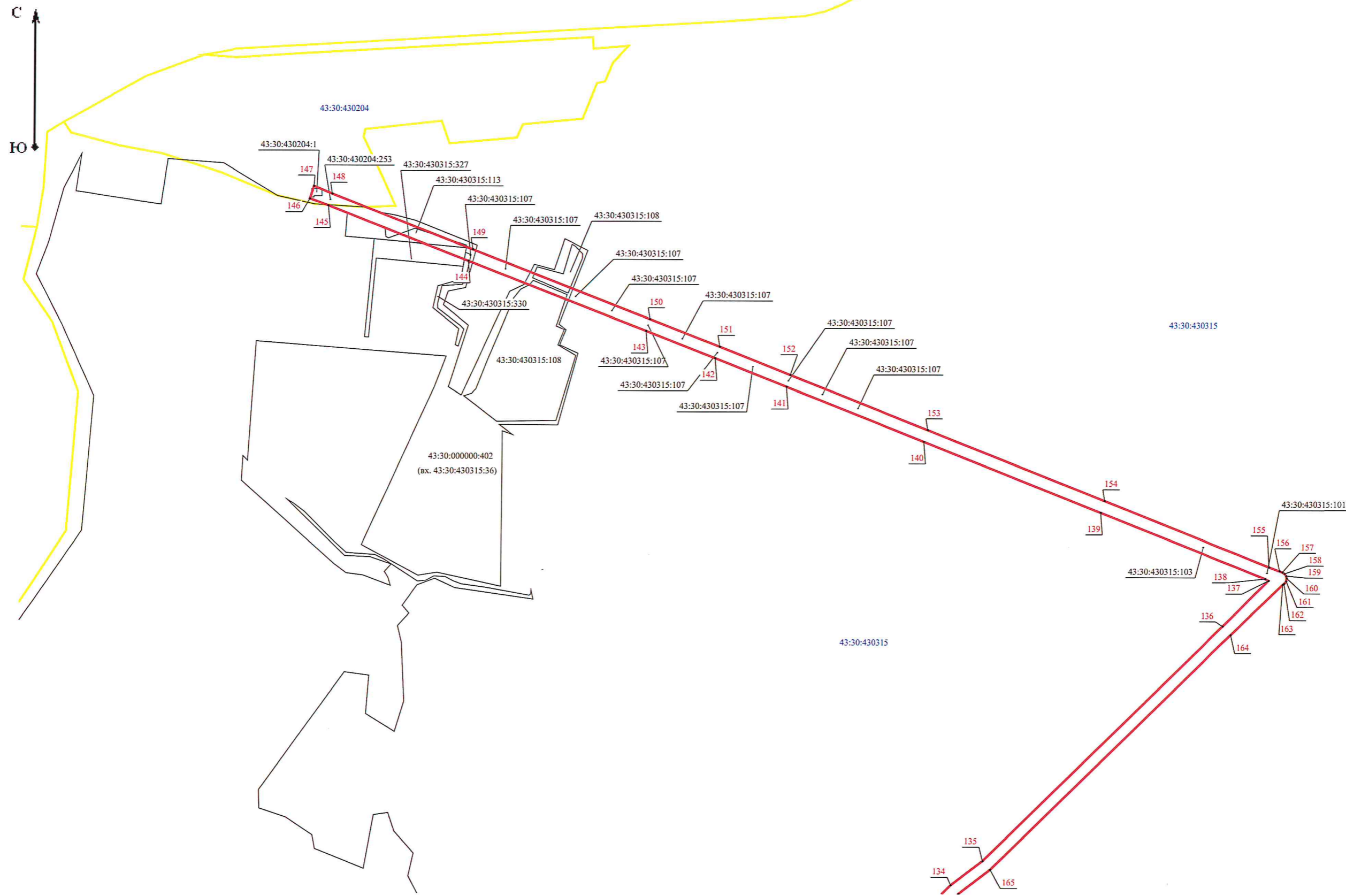


Масштаб 1:15 000

Схема расположения границы публичного сервитута объекта электросетевого хозяйства ВЛ-110 кВ Чепецк-Ильинская

План границ объекта

F1



Масштаб 1:15 000