

## ОПИСАНИЕ МЕСТОПОЛОЖЕНИЯ ГРАНИЦ

**Зона индивидуальной жилой застройки и блокированной жилой застройки  
усадебного типа, местоположение Кировская область, Слободской район, с.  
Ильинское**

(наименование объекта, местоположение границ которого описано (далее - объект))

### Раздел 1

#### Сведения об объекте

№ п/п	Характеристики объекта	Описание характеристик
1	2	3
1.	Местоположение объекта	Кировская область, район Слободской, село Ильинское
2.	Площадь объекта +/- величина погрешности определения площади (Р +/- Дельта Р)	3796717 +/- 642 м²
3.	Иные характеристики объекта	-

Раздел 2					
Сведения о местоположении границ объекта					
1. Система координат МСК-43					
2. Сведения о характерных точках границ объекта					
Обозначение характерных точек границ	Координаты, м		Метод определения координат характерной точки	Средняя квадратическая погрешность положения характерной точки (Mt), м	Описание обозначения точки на местности (при наличии)
	X	Y			
1	2	3	4	5	6
н1	603414.01	2245535.39	Аналитический метод	0.10	Закрепление отсутствует
н2	603250.65	2245393.64	Аналитический метод	0.10	Закрепление отсутствует
н3	603172.62	2245277.33	Аналитический метод	0.10	Закрепление отсутствует
н4	603165.40	2245141.02	Аналитический метод	0.10	Закрепление отсутствует
н5	603119.84	2245128.88	Аналитический метод	0.10	Закрепление отсутствует
н6	603083.79	2244850.25	Аналитический метод	0.10	Закрепление отсутствует
н7	603185.46	2244839.34	Аналитический метод	0.10	Закрепление отсутствует
н8	603172.85	2244506.76	Аналитический метод	0.10	Закрепление отсутствует
н9	602864.77	2244639.93	Аналитический метод	0.10	Закрепление отсутствует
н10	602870.07	2244530.93	Аналитический метод	0.10	Закрепление отсутствует
н11	602988.55	2244467.39	Аналитический метод	0.10	Закрепление отсутствует
н12	603058.40	2244510.25	Аналитический метод	0.10	Закрепление отсутствует
н13	603141.75	2244476.92	Аналитический метод	0.10	Закрепление отсутствует
н14	603195.72	2244349.12	Аналитический метод	0.10	Закрепление отсутствует
н15	603256.05	2244364.20	Аналитический метод	0.10	Закрепление отсутствует
н16	603462.56	2244343.82	Аналитический метод	0.10	Закрепление отсутствует
н17	603525.07	2245448.97	Аналитический метод	0.10	Закрепление отсутствует
н18	603530.50	2245544.88	Аналитический метод	0.10	Закрепление отсутствует
н1	603414.01	2245535.39	Аналитический метод	0.10	Закрепление отсутствует
н19	600147.70	2236285.57	Аналитический метод	0.10	Закрепление отсутствует
н20	600209.60	2236216.49	Аналитический метод	0.10	Закрепление отсутствует
н21	600225.78	2236212.37	Аналитический метод	0.10	Закрепление отсутствует

2. Сведения о характерных точках границ объекта					
Обозначение характерных точек границ	Координаты, м		Метод определения координат характерной точки	Средняя квадратическая погрешность положения характерной точки (Mt), м	Описание обозначения точки на местности (при наличии)
	X	Y			
1	2	3	4	5	6
н22	600252.94	2236183.84	Аналитический метод	0.10	Закрепление отсутствует
н23	600305.09	2236226.22	Аналитический метод	0.10	Закрепление отсутствует
н24	600310.49	2236189.87	Аналитический метод	0.10	Закрепление отсутствует
н25	600276.06	2236163.54	Аналитический метод	0.10	Закрепление отсутствует
н26	600297.12	2236137.61	Аналитический метод	0.10	Закрепление отсутствует
н27	600330.11	2236161.48	Аналитический метод	0.10	Закрепление отсутствует
н28	600349.53	2236134.75	Аналитический метод	0.10	Закрепление отсутствует
н29	600337.20	2236126.67	Аналитический метод	0.10	Закрепление отсутствует
н30	600297.62	2236099.29	Аналитический метод	0.10	Закрепление отсутствует
н31	600329.77	2236052.34	Аналитический метод	0.10	Закрепление отсутствует
н32	600380.93	2236086.62	Аналитический метод	0.10	Закрепление отсутствует
н33	600471.06	2235983.42	Аналитический метод	0.10	Закрепление отсутствует
н34	600517.98	2235900.01	Аналитический метод	0.10	Закрепление отсутствует
н35	600511.94	2235863.80	Аналитический метод	0.10	Закрепление отсутствует
н36	600599.74	2235739.31	Аналитический метод	0.10	Закрепление отсутствует
н37	600616.10	2235762.50	Аналитический метод	0.10	Закрепление отсутствует
н38	600704.75	2235873.71	Аналитический метод	0.10	Закрепление отсутствует
н39	600837.33	2236028.77	Аналитический метод	0.10	Закрепление отсутствует
н40	600991.10	2236169.40	Аналитический метод	0.10	Закрепление отсутствует
н41	601137.20	2236016.50	Аналитический метод	0.10	Закрепление отсутствует
н42	601336.10	2235808.30	Аналитический метод	0.10	Закрепление отсутствует
н43	601270.90	2235781.40	Аналитический метод	0.10	Закрепление отсутствует
н44	601175.60	2235686.60	Аналитический метод	0.10	Закрепление отсутствует
н45	601144.70	2235674.80	Аналитический метод	0.10	Закрепление отсутствует
н46	601081.00	2235571.50	Аналитический метод	0.10	Закрепление отсутствует

2. Сведения о характерных точках границ объекта					
Обозначение характерных точек границ	Координаты, м		Метод определения координат характерной точки	Средняя квадратическая погрешность положения характерной точки (Mt), м	Описание обозначения точки на местности (при наличии)
	X	Y			
1	2	3	4	5	6
н47	601094.10	2235539.60	Аналитический метод	0.10	Закрепление отсутствует
н48	601043.70	2235474.60	Аналитический метод	0.10	Закрепление отсутствует
н49	600965.40	2235526.80	Аналитический метод	0.10	Закрепление отсутствует
н50	600880.50	2235573.80	Аналитический метод	0.10	Закрепление отсутствует
н51	600810.60	2235602.90	Аналитический метод	0.10	Закрепление отсутствует
н52	600740.30	2235609.10	Аналитический метод	0.10	Закрепление отсутствует
н53	600688.80	2235614.50	Аналитический метод	0.10	Закрепление отсутствует
н54	600619.00	2235618.50	Аналитический метод	0.10	Закрепление отсутствует
н55	600583.30	2235631.50	Аналитический метод	0.10	Закрепление отсутствует
н56	600547.20	2235672.60	Аналитический метод	0.10	Закрепление отсутствует
н57	600491.16	2235720.18	Аналитический метод	0.10	Закрепление отсутствует
н58	600210.17	2236133.04	Аналитический метод	0.10	Закрепление отсутствует
н59	600116.33	2236255.62	Аналитический метод	0.10	Закрепление отсутствует
н19	600147.70	2236285.57	Аналитический метод	0.10	Закрепление отсутствует
н60	599226.90	2235463.00	Аналитический метод	0.10	Закрепление отсутствует
н61	599344.08	2235302.42	Аналитический метод	0.10	Закрепление отсутствует
н62	599371.39	2235247.79	Аналитический метод	0.10	Закрепление отсутствует
н63	599489.18	2235089.83	Аналитический метод	0.10	Закрепление отсутствует
н64	599401.70	2234993.90	Аналитический метод	0.10	Закрепление отсутствует
н65	599416.30	2234956.20	Аналитический метод	0.10	Закрепление отсутствует
н66	599375.20	2234898.20	Аналитический метод	0.10	Закрепление отсутствует
н67	599394.60	2234823.30	Аналитический метод	0.10	Закрепление отсутствует
н68	599155.00	2234568.10	Аналитический метод	0.10	Закрепление отсутствует
н69	599129.30	2234551.10	Аналитический метод	0.10	Закрепление отсутствует
н70	599085.00	2234555.30	Аналитический метод	0.10	Закрепление отсутствует



2. Сведения о характерных точках границ объекта					
Обозначение характерных точек границ	Координаты, м		Метод определения координат характерной точки	Средняя квадратическая погрешность положения характерной точки (Mt), м	Описание обозначения точки на местности (при наличии)
	X	Y			
1	2	3	4	5	6
н71	599008.80	2234485.90	Аналитический метод	0.10	Закрепление отсутствует
н72	598935.40	2234438.80	Аналитический метод	0.10	Закрепление отсутствует
н73	598877.80	2234414.00	Аналитический метод	0.10	Закрепление отсутствует
н74	598845.70	2234415.60	Аналитический метод	0.10	Закрепление отсутствует
н75	598816.30	2234431.80	Аналитический метод	0.10	Закрепление отсутствует
н76	598813.50	2234452.90	Аналитический метод	0.10	Закрепление отсутствует
н77	598824.90	2234519.80	Аналитический метод	0.10	Закрепление отсутствует
н78	598897.93	2234611.05	Аналитический метод	0.10	Закрепление отсутствует
н79	598921.95	2234644.35	Аналитический метод	0.10	Закрепление отсутствует
н80	598967.30	2234696.70	Аналитический метод	0.10	Закрепление отсутствует
н81	599019.00	2234747.40	Аналитический метод	0.10	Закрепление отсутствует
н82	599029.70	2234788.10	Аналитический метод	0.10	Закрепление отсутствует
н83	598994.90	2234807.40	Аналитический метод	0.10	Закрепление отсутствует
н84	598873.50	2234946.30	Аналитический метод	0.10	Закрепление отсутствует
н85	598876.90	2234998.10	Аналитический метод	0.10	Закрепление отсутствует
н86	599133.80	2235231.70	Аналитический метод	0.10	Закрепление отсутствует
н87	599124.30	2235255.50	Аналитический метод	0.10	Закрепление отсутствует
н88	599197.97	2235328.56	Аналитический метод	0.10	Закрепление отсутствует
н89	599194.60	2235332.70	Аналитический метод	0.10	Закрепление отсутствует
н90	599160.20	2235369.50	Аналитический метод	0.10	Закрепление отсутствует
н91	599158.10	2235367.60	Аналитический метод	0.10	Закрепление отсутствует
н92	599141.80	2235384.60	Аналитический метод	0.10	Закрепление отсутствует
н60	599226.90	2235463.00	Аналитический метод	0.10	Закрепление отсутствует
н93	602626.78	2242080.45	Аналитический метод	0.10	Закрепление отсутствует
н94	602684.98	2242051.35	Аналитический метод	0.10	Закрепление отсутствует

2. Сведения о характерных точках границ объекта					
Обозначение характерных точек границ	Координаты, м		Метод определения координат характерной точки	Средняя квадратическая погрешность положения характерной точки (Mt), м	Описание обозначения точки на местности (при наличии)
	X	Y			
1	2	3	4	5	6
н95	602710.59	2242019.93	Аналитический метод	0.10	Закрепление отсутствует
н96	602697.49	2241884.60	Аналитический метод	0.10	Закрепление отсутствует
н97	602659.78	2241646.87	Аналитический метод	0.10	Закрепление отсутствует
н98	602572.50	2241659.00	Аналитический метод	0.10	Закрепление отсутствует
н99	602177.51	2241674.05	Аналитический метод	0.10	Закрепление отсутствует
н100	602152.73	2241671.65	Аналитический метод	0.10	Закрепление отсутствует
н101	602072.77	2241697.64	Аналитический метод	0.10	Закрепление отсутствует
н102	602007.47	2241748.28	Аналитический метод	0.10	Закрепление отсутствует
н103	601988.15	2241792.92	Аналитический метод	0.10	Закрепление отсутствует
н104	601986.15	2241850.23	Аналитический метод	0.10	Закрепление отсутствует
н105	602005.48	2241914.19	Аналитический метод	0.10	Закрепление отсутствует
н106	602056.12	2241990.82	Аналитический метод	0.10	Закрепление отсутствует
н107	602088.76	2242030.13	Аналитический метод	0.10	Закрепление отсутствует
н108	602123.41	2242040.79	Аналитический метод	0.10	Закрепление отсутствует
н109	602212.97	2242048.17	Аналитический метод	0.10	Закрепление отсутствует
н110	602403.47	2242055.05	Аналитический метод	0.10	Закрепление отсутствует
н111	602555.01	2242077.88	Аналитический метод	0.10	Закрепление отсутствует
н93	602626.78	2242080.45	Аналитический метод	0.10	Закрепление отсутствует
н112	600075.19	2235959.72	Аналитический метод	0.10	Закрепление отсутствует
н113	600325.53	2235600.78	Аналитический метод	0.10	Закрепление отсутствует
н114	600070.49	2235392.73	Аналитический метод	0.10	Закрепление отсутствует
н115	600010.13	2235456.38	Аналитический метод	0.10	Закрепление отсутствует
н116	600007.94	2235492.60	Аналитический метод	0.10	Закрепление отсутствует
н117	599948.68	2235585.88	Аналитический метод	0.10	Закрепление отсутствует
н118	599960.75	2235669.28	Аналитический метод	0.10	Закрепление отсутствует

2. Сведения о характерных точках границ объекта					
Обозначение характерных точек границ	Координаты, м		Метод определения координат характерной точки	Средняя квадратическая погрешность положения характерной точки (Mt), м	Описание обозначения точки на местности (при наличии)
	X	Y			
1	2	3	4	5	6
н119	599790.70	2235856.80	Аналитический метод	0.10	Закрепление отсутствует
н120	599757.39	2235831.82	Аналитический метод	0.10	Закрепление отсутствует
н121	599716.35	2235801.01	Аналитический метод	0.10	Закрепление отсутствует
н122	599677.60	2235771.92	Аналитический метод	0.10	Закрепление отсутствует
н123	599637.58	2235741.87	Аналитический метод	0.10	Закрепление отсутствует
н124	599601.77	2235715.03	Аналитический метод	0.10	Закрепление отсутствует
н125	599566.12	2235688.21	Аналитический метод	0.10	Закрепление отсутствует
н126	599530.13	2235661.19	Аналитический метод	0.10	Закрепление отсутствует
н127	599495.09	2235633.66	Аналитический метод	0.10	Закрепление отсутствует
н128	599434.34	2235585.59	Аналитический метод	0.10	Закрепление отсутствует
н129	599360.41	2235528.75	Аналитический метод	0.10	Закрепление отсутствует
н130	599337.96	2235500.68	Аналитический метод	0.10	Закрепление отсутствует
н131	599508.20	2235270.80	Аналитический метод	0.10	Закрепление отсутствует
н132	599532.20	2235241.10	Аналитический метод	0.10	Закрепление отсутствует
н133	599507.00	2235222.10	Аналитический метод	0.10	Закрепление отсутствует
н134	599489.20	2235208.70	Аналитический метод	0.10	Закрепление отсутствует
н135	599511.30	2235178.30	Аналитический метод	0.10	Закрепление отсутствует
н136	599517.80	2235182.90	Аналитический метод	0.10	Закрепление отсутствует
н137	599540.00	2235161.10	Аналитический метод	0.10	Закрепление отсутствует
н138	599545.20	2235165.00	Аналитический метод	0.10	Закрепление отсутствует
н139	599591.00	2235135.10	Аналитический метод	0.10	Закрепление отсутствует
н140	599582.20	2235123.90	Аналитический метод	0.10	Закрепление отсутствует
н141	599535.80	2235154.00	Аналитический метод	0.10	Закрепление отсутствует
н142	599517.50	2235137.40	Аналитический метод	0.10	Закрепление отсутствует
н143	599508.20	2235119.20	Аналитический метод	0.10	Закрепление отсутствует

2. Сведения о характерных точках границ объекта					
Обозначение характерных точек границ	Координаты, м		Метод определения координат характерной точки	Средняя квадратическая погрешность положения характерной точки (Mt), м	Описание обозначения точки на местности (при наличии)
	X	Y			
1	2	3	4	5	6
н144	599495.54	2235098.03	Аналитический метод	0.10	Закрепление отсутствует
н145	599424.56	2235194.44	Аналитический метод	0.10	Закрепление отсутствует
н146	599374.71	2235269.11	Аналитический метод	0.10	Закрепление отсутствует
н147	599363.08	2235287.16	Аналитический метод	0.10	Закрепление отсутствует
н148	599304.54	2235375.25	Аналитический метод	0.10	Закрепление отсутствует
н149	599209.08	2235506.24	Аналитический метод	0.10	Закрепление отсутствует
н150	599284.63	2235567.65	Аналитический метод	0.10	Закрепление отсутствует
н151	599297.55	2235549.13	Аналитический метод	0.10	Закрепление отсутствует
н152	599300.38	2235551.55	Аналитический метод	0.10	Закрепление отсутствует
н153	599313.90	2235562.58	Аналитический метод	0.10	Закрепление отсутствует
н154	599334.01	2235578.99	Аналитический метод	0.10	Закрепление отсутствует
н155	599354.93	2235596.07	Аналитический метод	0.10	Закрепление отсутствует
н156	599375.85	2235613.14	Аналитический метод	0.10	Закрепление отсутствует
н157	599383.44	2235619.33	Аналитический метод	0.10	Закрепление отсутствует
н158	599402.04	2235624.96	Аналитический метод	0.10	Закрепление отсутствует
н159	599438.06	2235635.84	Аналитический метод	0.10	Закрепление отсутствует
н160	599443.33	2235637.43	Аналитический метод	0.10	Закрепление отсутствует
н161	599474.41	2235660.90	Аналитический метод	0.10	Закрепление отсутствует
н162	599509.97	2235687.75	Аналитический метод	0.10	Закрепление отсутствует
н163	599545.89	2235714.86	Аналитический метод	0.10	Закрепление отсутствует
н164	599581.46	2235741.77	Аналитический метод	0.10	Закрепление отсутствует
н165	599617.20	2235768.70	Аналитический метод	0.10	Закрепление отсутствует
н166	599657.15	2235798.86	Аналитический метод	0.10	Закрепление отсутствует
н167	599697.20	2235829.10	Аналитический метод	0.10	Закрепление отсутствует
н168	599735.54	2235858.48	Аналитический метод	0.10	Закрепление отсутствует

2. Сведения о характерных точках границ объекта					
Обозначение характерных точек границ	Координаты, м		Метод определения координат характерной точки	Средняя квадратическая погрешность положения характерной точки (Mt), м	Описание обозначения точки на местности (при наличии)
	X	Y			
1	2	3	4	5	6
н169	599768.90	2235885.45	Аналитический метод	0.10	Закрепление отсутствует
н170	599779.93	2235894.41	Аналитический метод	0.10	Закрепление отсутствует
н171	599885.43	2235795.91	Аналитический метод	0.10	Закрепление отсутствует
н172	599983.41	2235865.97	Аналитический метод	0.10	Закрепление отсутствует
н173	600011.83	2235896.14	Аналитический метод	0.10	Закрепление отсутствует
н112	600075.19	2235959.72	Аналитический метод	0.10	Закрепление отсутствует
н174	603159.38	2243032.62	Аналитический метод	0.10	Закрепление отсутствует
н175	603164.27	2242954.09	Аналитический метод	0.10	Закрепление отсутствует
н176	603154.89	2242944.33	Аналитический метод	0.10	Закрепление отсутствует
н177	603116.21	2242926.36	Аналитический метод	0.10	Закрепление отсутствует
н178	603041.20	2242917.37	Аналитический метод	0.10	Закрепление отсутствует
н179	603042.23	2242896.64	Аналитический метод	0.10	Закрепление отсутствует
н180	603044.70	2242864.80	Аналитический метод	0.10	Закрепление отсутствует
н181	603045.43	2242849.78	Аналитический метод	0.10	Закрепление отсутствует
н182	603047.47	2242805.15	Аналитический метод	0.10	Закрепление отсутствует
н183	603052.50	2242765.02	Аналитический метод	0.10	Закрепление отсутствует
н184	603074.63	2242767.12	Аналитический метод	0.10	Закрепление отсутствует
н185	603124.98	2242771.86	Аналитический метод	0.10	Закрепление отсутствует
н186	603176.96	2242776.63	Аналитический метод	0.10	Закрепление отсутствует
н187	603180.57	2242743.74	Аналитический метод	0.10	Закрепление отсутствует
н188	603186.79	2242600.71	Аналитический метод	0.10	Закрепление отсутствует
н189	603188.66	2242562.14	Аналитический метод	0.10	Закрепление отсутствует
н190	603189.66	2242533.40	Аналитический метод	0.10	Закрепление отсутствует
н191	603190.50	2242509.17	Аналитический метод	0.10	Закрепление отсутствует
н192	603150.78	2242314.25	Аналитический метод	0.10	Закрепление отсутствует

2. Сведения о характерных точках границ объекта					
Обозначение характерных точек границ	Координаты, м		Метод определения координат характерной точки	Средняя квадратическая погрешность положения характерной точки (Mt), м	Описание обозначения точки на местности (при наличии)
	X	Y			
1	2	3	4	5	6
н193	603132.79	2242234.87	Аналитический метод	0.10	Закрепление отсутствует
н194	603116.92	2242133.27	Аналитический метод	0.10	Закрепление отсутствует
н195	603114.80	2242099.41	Аналитический метод	0.10	Закрепление отсутствует
н196	603053.41	2242066.60	Аналитический метод	0.10	Закрепление отсутствует
н197	603018.49	2242334.36	Аналитический метод	0.10	Закрепление отсутствует
н198	602967.43	2242743.40	Аналитический метод	0.10	Закрепление отсутствует
н199	602819.68	2243021.68	Аналитический метод	0.10	Закрепление отсутствует
н174	603159.38	2243032.62	Аналитический метод	0.10	Закрепление отсутствует
н200	601619.68	2235496.27	Аналитический метод	0.10	Закрепление отсутствует
н201	601724.00	2235446.50	Аналитический метод	0.10	Закрепление отсутствует
н202	601869.55	2235197.09	Аналитический метод	0.10	Закрепление отсутствует
н203	601538.92	2235007.35	Аналитический метод	0.10	Закрепление отсутствует
н204	601531.04	2235014.55	Аналитический метод	0.10	Закрепление отсутствует
н205	601511.90	2235067.36	Аналитический метод	0.10	Закрепление отсутствует
н206	601509.53	2235074.27	Аналитический метод	0.10	Закрепление отсутствует
н207	601474.45	2235162.93	Аналитический метод	0.10	Закрепление отсутствует
н208	601448.50	2235190.32	Аналитический метод	0.10	Закрепление отсутствует
н209	601474.86	2235222.86	Аналитический метод	0.10	Закрепление отсутствует
н210	601499.68	2235252.89	Аналитический метод	0.10	Закрепление отсутствует
н211	601504.80	2235262.14	Аналитический метод	0.10	Закрепление отсутствует
н212	601502.72	2235268.61	Аналитический метод	0.10	Закрепление отсутствует
н213	601500.95	2235272.37	Аналитический метод	0.10	Закрепление отсутствует
н214	601466.66	2235228.62	Аналитический метод	0.10	Закрепление отсутствует
н215	601441.56	2235197.64	Аналитический метод	0.10	Закрепление отсутствует
н216	601437.37	2235202.07	Аналитический метод	0.10	Закрепление отсутствует

2. Сведения о характерных точках границ объекта					
Обозначение характерных точек границ	Координаты, м		Метод определения координат характерной точки	Средняя квадратическая погрешность положения характерной точки (Mt), м	Описание обозначения точки на местности (при наличии)
	X	Y			
1	2	3	4	5	6
н217	601372.30	2235262.52	Аналитический метод	0.10	Закрепление отсутствует
н218	601383.30	2235300.60	Аналитический метод	0.10	Закрепление отсутствует
н219	601390.80	2235356.00	Аналитический метод	0.10	Закрепление отсутствует
н220	601388.60	2235389.00	Аналитический метод	0.10	Закрепление отсутствует
н221	601421.70	2235408.10	Аналитический метод	0.10	Закрепление отсутствует
н222	601449.30	2235409.20	Аналитический метод	0.10	Закрепление отсутствует
н223	601484.80	2235390.50	Аналитический метод	0.10	Закрепление отсутствует
н224	601520.40	2235363.67	Аналитический метод	0.10	Закрепление отсутствует
н200	601619.68	2235496.27	Аналитический метод	0.10	Закрепление отсутствует
н225	606071.75	2250190.47	Аналитический метод	0.10	Закрепление отсутствует
н226	606064.10	2250038.88	Аналитический метод	0.10	Закрепление отсутствует
н227	606053.40	2249859.60	Аналитический метод	0.10	Закрепление отсутствует
н228	606021.45	2249483.88	Аналитический метод	0.10	Закрепление отсутствует
н229	606009.78	2249473.77	Аналитический метод	0.10	Закрепление отсутствует
н230	605990.73	2249478.11	Аналитический метод	0.10	Закрепление отсутствует
н231	605921.80	2249418.05	Аналитический метод	0.10	Закрепление отсутствует
н232	605908.80	2249436.75	Аналитический метод	0.10	Закрепление отсутствует
н233	605893.11	2249455.48	Аналитический метод	0.10	Закрепление отсутствует
н234	605890.22	2249459.74	Аналитический метод	0.10	Закрепление отсутствует
н235	605897.24	2249495.95	Аналитический метод	0.10	Закрепление отсутствует
н236	605915.88	2249505.59	Аналитический метод	0.10	Закрепление отсутствует
н237	605865.49	2249645.03	Аналитический метод	0.10	Закрепление отсутствует
н238	605811.62	2249779.40	Аналитический метод	0.10	Закрепление отсутствует
н239	605877.69	2249980.95	Аналитический метод	0.10	Закрепление отсутствует
н240	605896.71	2250031.34	Аналитический метод	0.10	Закрепление отсутствует

2. Сведения о характерных точках границ объекта					
Обозначение характерных точек границ	Координаты, м		Метод определения координат характерной точки	Средняя квадратическая погрешность положения характерной точки (Mt), м	Описание обозначения точки на местности (при наличии)
	X	Y			
1	2	3	4	5	6
н241	605888.47	2250078.88	Аналитический метод	0.10	Закрепление отсутствует
н242	605892.91	2250121.34	Аналитический метод	0.10	Закрепление отсутствует
н243	605913.66	2250250.64	Аналитический метод	0.10	Закрепление отсутствует
н244	605954.86	2250239.87	Аналитический метод	0.10	Закрепление отсутствует
н245	606054.37	2250204.37	Аналитический метод	0.10	Закрепление отсутствует
н225	606071.75	2250190.47	Аналитический метод	0.10	Закрепление отсутствует
н246	595732.66	2234912.97	Аналитический метод	0.10	Закрепление отсутствует
н247	595768.31	2234912.76	Аналитический метод	0.10	Закрепление отсутствует
н248	595799.16	2234912.58	Аналитический метод	0.10	Закрепление отсутствует
н249	595827.11	2234912.42	Аналитический метод	0.10	Закрепление отсутствует
н250	595860.28	2234912.23	Аналитический метод	0.10	Закрепление отсутствует
н251	595883.58	2234912.10	Аналитический метод	0.10	Закрепление отсутствует
н252	595911.75	2234911.93	Аналитический метод	0.10	Закрепление отсутствует
н253	595925.90	2234876.58	Аналитический метод	0.10	Закрепление отсутствует
н254	595920.36	2234874.27	Аналитический метод	0.10	Закрепление отсутствует
н255	595925.50	2234861.43	Аналитический метод	0.10	Закрепление отсутствует
н256	595936.64	2234865.87	Аналитический метод	0.10	Закрепление отсутствует
н257	595940.80	2234855.60	Аналитический метод	0.10	Закрепление отсутствует
н258	595926.16	2234859.77	Аналитический метод	0.10	Закрепление отсутствует
н259	595887.50	2234870.95	Аналитический метод	0.10	Закрепление отсутствует
н260	595883.80	2234872.00	Аналитический метод	0.10	Закрепление отсутствует
н261	595865.15	2234858.99	Аналитический метод	0.10	Закрепление отсутствует
н262	595849.40	2234848.00	Аналитический метод	0.10	Закрепление отсутствует
н263	595856.90	2234846.40	Аналитический метод	0.10	Закрепление отсутствует
н264	595866.30	2234843.90	Аналитический метод	0.10	Закрепление отсутствует



2. Сведения о характерных точках границ объекта					
Обозначение характерных точек границ	Координаты, м		Метод определения координат характерной точки	Средняя квадратическая погрешность положения характерной точки (Mt), м	Описание обозначения точки на местности (при наличии)
	X	Y			
1	2	3	4	5	6
н265	595873.60	2234831.80	Аналитический метод	0.10	Закрепление отсутствует
н266	595884.10	2234821.20	Аналитический метод	0.10	Закрепление отсутствует
н267	595902.60	2234807.50	Аналитический метод	0.10	Закрепление отсутствует
н268	595930.90	2234805.10	Аналитический метод	0.10	Закрепление отсутствует
н269	595936.60	2234813.20	Аналитический метод	0.10	Закрепление отсутствует
н270	596036.70	2234784.10	Аналитический метод	0.10	Закрепление отсутствует
н271	596027.00	2234706.50	Аналитический метод	0.10	Закрепление отсутствует
н272	596102.20	2234687.20	Аналитический метод	0.10	Закрепление отсутствует
н273	596103.08	2234663.25	Аналитический метод	0.10	Закрепление отсутствует
н274	596056.56	2234645.81	Аналитический метод	0.10	Закрепление отсутствует
н275	596000.49	2234622.96	Аналитический метод	0.10	Закрепление отсутствует
н276	595985.95	2234595.55	Аналитический метод	0.10	Закрепление отсутствует
н277	595980.40	2234559.80	Аналитический метод	0.10	Закрепление отсутствует
н278	595983.60	2234501.80	Аналитический метод	0.10	Закрепление отсутствует
н279	595972.10	2234496.50	Аналитический метод	0.10	Закрепление отсутствует
н280	595944.50	2234487.30	Аналитический метод	0.10	Закрепление отсутствует
н281	595916.90	2234478.10	Аналитический метод	0.10	Закрепление отсутствует
н282	595894.60	2234470.60	Аналитический метод	0.10	Закрепление отсутствует
н283	595877.60	2234456.10	Аналитический метод	0.10	Закрепление отсутствует
н284	595765.94	2234405.19	Аналитический метод	0.10	Закрепление отсутствует
н285	595728.29	2234387.97	Аналитический метод	0.10	Закрепление отсутствует
н286	595582.08	2234337.91	Аналитический метод	0.10	Закрепление отсутствует
н287	595563.05	2234332.13	Аналитический метод	0.10	Закрепление отсутствует
н288	595534.10	2234323.72	Аналитический метод	0.10	Закрепление отсутствует
н289	595525.97	2234321.19	Аналитический метод	0.10	Закрепление отсутствует

2. Сведения о характерных точках границ объекта					
Обозначение характерных точек границ	Координаты, м		Метод определения координат характерной точки	Средняя квадратическая погрешность положения характерной точки (Mt), м	Описание обозначения точки на местности (при наличии)
	X	Y			
1	2	3	4	5	6
н290	595497.91	2234312.47	Аналитический метод	0.10	Закрепление отсутствует
н291	595460.12	2234300.73	Аналитический метод	0.10	Закрепление отсутствует
н292	595424.46	2234289.65	Аналитический метод	0.10	Закрепление отсутствует
н293	595396.29	2234280.90	Аналитический метод	0.10	Закрепление отсутствует
н294	595390.17	2234293.33	Аналитический метод	0.10	Закрепление отсутствует
н295	595364.57	2234345.36	Аналитический метод	0.10	Закрепление отсутствует
н296	595390.73	2234356.34	Аналитический метод	0.10	Закрепление отсутствует
н297	595430.16	2234372.35	Аналитический метод	0.10	Закрепление отсутствует
н298	595469.44	2234390.98	Аналитический метод	0.10	Закрепление отсутствует
н299	595518.80	2234411.37	Аналитический метод	0.10	Закрепление отсутствует
н300	595536.30	2234416.83	Аналитический метод	0.10	Закрепление отсутствует
н301	595553.28	2234425.26	Аналитический метод	0.10	Закрепление отсутствует
н302	595565.82	2234429.23	Аналитический метод	0.10	Закрепление отсутствует
н303	595568.38	2234430.65	Аналитический метод	0.10	Закрепление отсутствует
н304	595571.08	2234431.26	Аналитический метод	0.10	Закрепление отсутствует
н305	595590.81	2234439.77	Аналитический метод	0.10	Закрепление отсутствует
н306	595655.30	2234464.90	Аналитический метод	0.10	Закрепление отсутствует
н307	595677.16	2234473.27	Аналитический метод	0.10	Закрепление отсутствует
н308	595695.89	2234480.44	Аналитический метод	0.10	Закрепление отсутствует
н309	595749.91	2234505.46	Аналитический метод	0.10	Закрепление отсутствует
н310	595774.67	2234515.15	Аналитический метод	0.10	Закрепление отсутствует
н311	595820.98	2234527.22	Аналитический метод	0.10	Закрепление отсутствует
н312	595844.74	2234535.02	Аналитический метод	0.10	Закрепление отсутствует
н313	595868.49	2234542.82	Аналитический метод	0.10	Закрепление отсутствует
н314	595960.81	2234559.22	Аналитический метод	0.10	Закрепление отсутствует

2. Сведения о характерных точках границ объекта					
Обозначение характерных точек границ	Координаты, м		Метод определения координат характерной точки	Средняя квадратическая погрешность положения характерной точки (Mt), м	Описание обозначения точки на местности (при наличии)
	X	Y			
1	2	3	4	5	6
н315	595980.16	2234704.52	Аналитический метод	0.10	Закрепление отсутствует
н316	595968.78	2234707.41	Аналитический метод	0.10	Закрепление отсутствует
н317	595946.54	2234713.07	Аналитический метод	0.10	Закрепление отсутствует
н318	595867.13	2234733.78	Аналитический метод	0.10	Закрепление отсутствует
н319	595843.54	2234740.71	Аналитический метод	0.10	Закрепление отсутствует
н320	595820.00	2234747.40	Аналитический метод	0.10	Закрепление отсутствует
н321	595800.56	2234756.64	Аналитический метод	0.10	Закрепление отсутствует
н322	595783.01	2234761.25	Аналитический метод	0.10	Закрепление отсутствует
н323	595769.88	2234764.38	Аналитический метод	0.10	Закрепление отсутствует
н324	595753.28	2234769.26	Аналитический метод	0.10	Закрепление отсутствует
н325	595748.47	2234834.83	Аналитический метод	0.10	Закрепление отсутствует
н326	595747.43	2234856.40	Аналитический метод	0.10	Закрепление отсутствует
н327	595746.85	2234868.51	Аналитический метод	0.10	Закрепление отсутствует
н328	595737.84	2234874.56	Аналитический метод	0.10	Закрепление отсутствует
н246	595732.66	2234912.97	Аналитический метод	0.10	Закрепление отсутствует
н329	601348.95	2237236.53	Аналитический метод	0.10	Закрепление отсутствует
н330	601376.54	2237212.52	Аналитический метод	0.10	Закрепление отсутствует
н331	601437.32	2237234.24	Аналитический метод	0.10	Закрепление отсутствует
н332	601505.65	2237198.39	Аналитический метод	0.10	Закрепление отсутствует
н333	601409.52	2237129.20	Аналитический метод	0.10	Закрепление отсутствует
н334	601400.65	2237122.62	Аналитический метод	0.10	Закрепление отсутствует
н335	601396.66	2237119.25	Аналитический метод	0.10	Закрепление отсутствует
н336	601392.15	2237115.57	Аналитический метод	0.10	Закрепление отсутствует
н337	601388.04	2237112.62	Аналитический метод	0.10	Закрепление отсутствует
н338	601358.40	2237089.71	Аналитический метод	0.10	Закрепление отсутствует

2. Сведения о характерных точках границ объекта					
Обозначение характерных точек границ	Координаты, м		Метод определения координат характерной точки	Средняя квадратическая погрешность положения характерной точки (Mt), м	Описание обозначения точки на местности (при наличии)
	X	Y			
1	2	3	4	5	6
н339	601336.92	2237072.75	Аналитический метод	0.10	Закрепление отсутствует
н340	601243.45	2236998.42	Аналитический метод	0.10	Закрепление отсутствует
н341	601123.22	2236908.84	Аналитический метод	0.10	Закрепление отсутствует
н342	601067.62	2236872.64	Аналитический метод	0.10	Закрепление отсутствует
н343	600984.82	2236838.04	Аналитический метод	0.10	Закрепление отсутствует
н344	600927.93	2236816.48	Аналитический метод	0.10	Закрепление отсутствует
н345	600872.05	2236913.06	Аналитический метод	0.10	Закрепление отсутствует
н346	600852.77	2236943.09	Аналитический метод	0.10	Закрепление отсутствует
н347	600943.29	2236997.42	Аналитический метод	0.10	Закрепление отсутствует
н348	601172.17	2237140.99	Аналитический метод	0.10	Закрепление отсутствует
н349	601324.42	2237220.69	Аналитический метод	0.10	Закрепление отсутствует
н329	601348.95	2237236.53	Аналитический метод	0.10	Закрепление отсутствует
н350	599363.50	2236489.70	Аналитический метод	0.10	Закрепление отсутствует
н351	599378.50	2236479.70	Аналитический метод	0.10	Закрепление отсутствует
н352	599381.00	2236471.40	Аналитический метод	0.10	Закрепление отсутствует
н353	599377.20	2236454.30	Аналитический метод	0.10	Закрепление отсутствует
н354	599364.50	2236441.70	Аналитический метод	0.10	Закрепление отсутствует
н355	599244.64	2236346.16	Аналитический метод	0.10	Закрепление отсутствует
н356	599223.09	2236327.80	Аналитический метод	0.10	Закрепление отсутствует
н357	599190.91	2236298.76	Аналитический метод	0.10	Закрепление отсутствует
н358	599171.06	2236281.19	Аналитический метод	0.10	Закрепление отсутствует
н359	599141.87	2236255.11	Аналитический метод	0.10	Закрепление отсутствует
н360	599116.19	2236232.01	Аналитический метод	0.10	Закрепление отсутствует
н361	599101.65	2236219.36	Аналитический метод	0.10	Закрепление отсутствует
н362	599092.92	2236212.36	Аналитический метод	0.10	Закрепление отсутствует

2. Сведения о характерных точках границ объекта					
Обозначение характерных точек границ	Координаты, м		Метод определения координат характерной точки	Средняя квадратическая погрешность положения характерной точки (Mt), м	Описание обозначения точки на местности (при наличии)
	X	Y			
1	2	3	4	5	6
н363	599003.19	2236127.49	Аналитический метод	0.10	Закрепление отсутствует
н364	598642.62	2235738.89	Аналитический метод	0.10	Закрепление отсутствует
н365	598625.16	2235764.62	Аналитический метод	0.10	Закрепление отсутствует
н366	598631.22	2235818.56	Аналитический метод	0.10	Закрепление отсутствует
н367	598654.38	2235861.45	Аналитический метод	0.10	Закрепление отсутствует
н368	598665.87	2235879.22	Аналитический метод	0.10	Закрепление отсутствует
н369	598723.47	2235965.93	Аналитический метод	0.10	Закрепление отсутствует
н370	598743.79	2235957.94	Аналитический метод	0.10	Закрепление отсутствует
н371	598751.45	2235957.10	Аналитический метод	0.10	Закрепление отсутствует
н372	598767.78	2235958.10	Аналитический метод	0.10	Закрепление отсутствует
н373	598774.27	2235961.77	Аналитический метод	0.10	Закрепление отсутствует
н374	598795.76	2235982.92	Аналитический метод	0.10	Закрепление отсутствует
н375	598848.73	2236044.89	Аналитический метод	0.10	Закрепление отсутствует
н376	598901.54	2236108.69	Аналитический метод	0.10	Закрепление отсутствует
н377	598948.35	2236160.00	Аналитический метод	0.10	Закрепление отсутствует
н378	598963.01	2236169.99	Аналитический метод	0.10	Закрепление отсутствует
н379	599013.26	2236207.64	Аналитический метод	0.10	Закрепление отсутствует
н380	599025.73	2236217.03	Аналитический метод	0.10	Закрепление отсутствует
н381	599038.20	2236226.17	Аналитический метод	0.10	Закрепление отсутствует
н382	599066.32	2236246.27	Аналитический метод	0.10	Закрепление отсутствует
н383	599073.17	2236251.32	Аналитический метод	0.10	Закрепление отсутствует
н384	599090.62	2236264.80	Аналитический метод	0.10	Закрепление отсутствует
н385	599117.80	2236285.20	Аналитический метод	0.10	Закрепление отсутствует
н386	599149.15	2236308.17	Аналитический метод	0.10	Закрепление отсутствует
н387	599170.66	2236324.02	Аналитический метод	0.10	Закрепление отсутствует

2. Сведения о характерных точках границ объекта					
Обозначение характерных точек границ	Координаты, м		Метод определения координат характерной точки	Средняя квадратическая погрешность положения характерной точки (Mt), м	Описание обозначения точки на местности (при наличии)
	X	Y			
1	2	3	4	5	6
н388	599206.54	2236349.83	Аналитический метод	0.10	Закрепление отсутствует
н389	599230.88	2236365.87	Аналитический метод	0.10	Закрепление отсутствует
н390	599218.25	2236366.03	Аналитический метод	0.10	Закрепление отсутствует
н391	599190.00	2236347.10	Аналитический метод	0.10	Закрепление отсутствует
н392	599159.44	2236324.91	Аналитический метод	0.10	Закрепление отсутствует
н393	599058.95	2236248.38	Аналитический метод	0.10	Закрепление отсутствует
н394	598958.40	2236174.77	Аналитический метод	0.10	Закрепление отсутствует
н395	598942.35	2236165.00	Аналитический метод	0.10	Закрепление отсутствует
н396	598892.88	2236107.69	Аналитический метод	0.10	Закрепление отсутствует
н397	598831.08	2236034.40	Аналитический метод	0.10	Закрепление отсутствует
н398	598801.76	2236000.08	Аналитический метод	0.10	Закрепление отсутствует
н399	598769.11	2235964.93	Аналитический метод	0.10	Закрепление отсутствует
н400	598750.79	2235964.44	Аналитический метод	0.10	Закрепление отсутствует
н401	598736.96	2235967.93	Аналитический метод	0.10	Закрепление отсутствует
н402	598767.03	2236057.47	Аналитический метод	0.10	Закрепление отсутствует
н403	598794.01	2236053.97	Аналитический метод	0.10	Закрепление отсутствует
н404	598817.33	2236077.79	Аналитический метод	0.10	Закрепление отсутствует
н405	598856.98	2236122.60	Аналитический метод	0.10	Закрепление отсутствует
н406	598924.65	2236197.10	Аналитический метод	0.10	Закрепление отсутствует
н407	598920.45	2236200.56	Аналитический метод	0.10	Закрепление отсутствует
н408	598828.83	2236098.78	Аналитический метод	0.10	Закрепление отсутствует
н409	598793.18	2236058.97	Аналитический метод	0.10	Закрепление отсутствует
н410	598768.90	2236063.60	Аналитический метод	0.10	Закрепление отсутствует
н411	598799.20	2236134.00	Аналитический метод	0.10	Закрепление отсутствует
н412	598820.20	2236163.00	Аналитический метод	0.10	Закрепление отсутствует

2. Сведения о характерных точках границ объекта					
Обозначение характерных точек границ	Координаты, м		Метод определения координат характерной точки	Средняя квадратическая погрешность положения характерной точки (Mt), м	Описание обозначения точки на местности (при наличии)
	X	Y			
1	2	3	4	5	6
н413	598912.50	2236231.33	Аналитический метод	0.10	Закрепление отсутствует
н414	599102.85	2236338.13	Аналитический метод	0.10	Закрепление отсутствует
н415	599133.08	2236362.29	Аналитический метод	0.10	Закрепление отсутствует
н416	599169.25	2236380.63	Аналитический метод	0.10	Закрепление отсутствует
н417	599219.50	2236397.10	Аналитический метод	0.10	Закрепление отсутствует
н418	599338.00	2236482.70	Аналитический метод	0.10	Закрепление отсутствует
н419	599350.20	2236487.40	Аналитический метод	0.10	Закрепление отсутствует
н350	599363.50	2236489.70	Аналитический метод	0.10	Закрепление отсутствует
н420	601538.92	2237205.48	Аналитический метод	0.10	Закрепление отсутствует
н421	601564.55	2237182.88	Аналитический метод	0.10	Закрепление отсутствует
н422	601586.71	2237135.00	Аналитический метод	0.10	Закрепление отсутствует
н423	601538.75	2237047.75	Аналитический метод	0.10	Закрепление отсутствует
н424	601443.21	2236953.23	Аналитический метод	0.10	Закрепление отсутствует
н425	601370.15	2236888.85	Аналитический метод	0.10	Закрепление отсутствует
н426	601300.67	2236862.29	Аналитический метод	0.10	Закрепление отсутствует
н427	601274.89	2236870.48	Аналитический метод	0.10	Закрепление отсутствует
н428	601170.32	2236823.84	Аналитический метод	0.10	Закрепление отсутствует
н429	601055.53	2236744.20	Аналитический метод	0.10	Закрепление отсутствует
н430	600983.90	2236696.38	Аналитический метод	0.10	Закрепление отсутствует
н431	600957.07	2236742.19	Аналитический метод	0.10	Закрепление отсутствует
н432	600929.80	2236799.60	Аналитический метод	0.10	Закрепление отсутствует
н433	601010.05	2236831.10	Аналитический метод	0.10	Закрепление отсутствует
н434	601088.44	2236865.49	Аналитический метод	0.10	Закрепление отсутствует
н435	601136.02	2236895.33	Аналитический метод	0.10	Закрепление отсутствует
н436	601193.53	2236936.63	Аналитический метод	0.10	Закрепление отсутствует

2. Сведения о характерных точках границ объекта					
Обозначение характерных точек границ	Координаты, м		Метод определения координат характерной точки	Средняя квадратическая погрешность положения характерной точки (Mt), м	Описание обозначения точки на местности (при наличии)
	X	Y			
1	2	3	4	5	6
н437	601269.33	2236997.37	Аналитический метод	0.10	Закрепление отсутствует
н438	601398.22	2237096.35	Аналитический метод	0.10	Закрепление отсутствует
н439	601515.64	2237191.10	Аналитический метод	0.10	Закрепление отсутствует
н420	601538.92	2237205.48	Аналитический метод	0.10	Закрепление отсутствует
н440	606474.52	2250065.90	Аналитический метод	0.10	Закрепление отсутствует
н441	606568.08	2250008.84	Аналитический метод	0.10	Закрепление отсутствует
н442	606467.50	2249767.60	Аналитический метод	0.10	Закрепление отсутствует
н443	606471.30	2249756.70	Аналитический метод	0.10	Закрепление отсутствует
н444	606478.40	2249754.60	Аналитический метод	0.10	Закрепление отсутствует
н445	606497.14	2249763.81	Аналитический метод	0.10	Закрепление отсутствует
н446	606508.80	2249770.30	Аналитический метод	0.10	Закрепление отсутствует
н447	606520.20	2249767.10	Аналитический метод	0.10	Закрепление отсутствует
н448	606526.20	2249759.40	Аналитический метод	0.10	Закрепление отсутствует
н449	606527.30	2249750.20	Аналитический метод	0.10	Закрепление отсутствует
н450	606454.40	2249586.50	Аналитический метод	0.10	Закрепление отсутствует
н451	606418.98	2249513.30	Аналитический метод	0.10	Закрепление отсутствует
н452	606343.49	2249559.14	Аналитический метод	0.10	Закрепление отсутствует
н453	606260.51	2249582.08	Аналитический метод	0.10	Закрепление отсутствует
н454	606219.90	2249593.71	Аналитический метод	0.10	Закрепление отсутствует
н455	606206.95	2249610.11	Аналитический метод	0.10	Закрепление отсутствует
н456	606214.39	2249618.68	Аналитический метод	0.10	Закрепление отсутствует
н457	606223.37	2249632.77	Аналитический метод	0.10	Закрепление отсутствует
н458	606232.83	2249652.61	Аналитический метод	0.10	Закрепление отсутствует
н459	606235.36	2249657.91	Аналитический метод	0.10	Закрепление отсутствует
н460	606238.67	2249664.85	Аналитический метод	0.10	Закрепление отсутствует



2. Сведения о характерных точках границ объекта					
Обозначение характерных точек границ	Координаты, м		Метод определения координат характерной точки	Средняя квадратическая погрешность положения характерной точки (Mt), м	Описание обозначения точки на местности (при наличии)
	X	Y			
1	2	3	4	5	6
н461	606245.55	2249679.57	Аналитический метод	0.10	Закрепление отсутствует
н462	606257.33	2249703.08	Аналитический метод	0.10	Закрепление отсутствует
н463	606264.85	2249717.08	Аналитический метод	0.10	Закрепление отсутствует
н464	606270.25	2249727.10	Аналитический метод	0.10	Закрепление отсутствует
н465	606273.69	2249733.54	Аналитический метод	0.10	Закрепление отсутствует
н466	606283.78	2249750.94	Аналитический метод	0.10	Закрепление отсутствует
н467	606289.99	2249761.52	Аналитический метод	0.10	Закрепление отсутствует
н468	606293.03	2249759.83	Аналитический метод	0.10	Закрепление отсутствует
н469	606303.72	2249779.56	Аналитический метод	0.10	Закрепление отсутствует
н470	606325.38	2249819.56	Аналитический метод	0.10	Закрепление отсутствует
н471	606322.82	2249820.95	Аналитический метод	0.10	Закрепление отсутствует
н472	606336.94	2249847.35	Аналитический метод	0.10	Закрепление отсутствует
н473	606339.64	2249845.90	Аналитический метод	0.10	Закрепление отсутствует
н474	606352.38	2249870.91	Аналитический метод	0.10	Закрепление отсутствует
н475	606358.06	2249882.07	Аналитический метод	0.10	Закрепление отсутствует
н476	606375.94	2249925.06	Аналитический метод	0.10	Закрепление отсутствует
н477	606384.26	2249949.60	Аналитический метод	0.10	Закрепление отсутствует
н478	606396.27	2249985.27	Аналитический метод	0.10	Закрепление отсутствует
н479	606402.84	2250004.80	Аналитический метод	0.10	Закрепление отсутствует
н480	606406.77	2250006.24	Аналитический метод	0.10	Закрепление отсутствует
н481	606420.96	2250003.98	Аналитический метод	0.10	Закрепление отсутствует
н482	606430.50	2250004.41	Аналитический метод	0.10	Закрепление отсутствует
н483	606461.86	2250002.13	Аналитический метод	0.10	Закрепление отсутствует
н484	606467.27	2250028.73	Аналитический метод	0.10	Закрепление отсутствует
н440	606474.52	2250065.90	Аналитический метод	0.10	Закрепление отсутствует

2. Сведения о характерных точках границ объекта					
Обозначение характерных точек границ	Координаты, м		Метод определения координат характерной точки	Средняя квадратическая погрешность положения характерной точки (Mt), м	Описание обозначения точки на местности (при наличии)
	X	Y			
1	2	3	4	5	6
н485	606460.19	2249890.14	Аналитический метод	0.10	Закрепление отсутствует
н486	606475.17	2249889.36	Аналитический метод	0.10	Закрепление отсутствует
н487	606474.12	2249869.39	Аналитический метод	0.10	Закрепление отсутствует
н488	606459.14	2249870.17	Аналитический метод	0.10	Закрепление отсутствует
н485	606460.19	2249890.14	Аналитический метод	0.10	Закрепление отсутствует
н489	600110.42	2236238.74	Аналитический метод	0.10	Закрепление отсутствует
н490	600129.89	2236213.61	Аналитический метод	0.10	Закрепление отсутствует
н491	600150.68	2236190.02	Аналитический метод	0.10	Закрепление отсутствует
н492	600162.87	2236175.66	Аналитический метод	0.10	Закрепление отсутствует
н493	600171.20	2236165.96	Аналитический метод	0.10	Закрепление отсутствует
н494	600183.27	2236149.37	Аналитический метод	0.10	Закрепление отсутствует
н495	600190.89	2236139.07	Аналитический метод	0.10	Закрепление отсутствует
н496	600224.40	2236090.41	Аналитический метод	0.10	Закрепление отсутствует
н497	600262.33	2236033.94	Аналитический метод	0.10	Закрепление отсутствует
н498	600473.32	2235715.87	Аналитический метод	0.10	Закрепление отсутствует
н499	600373.89	2235658.70	Аналитический метод	0.10	Закрепление отсутствует
н500	600331.42	2235634.62	Аналитический метод	0.10	Закрепление отсутствует
н501	600233.42	2235771.87	Аналитический метод	0.10	Закрепление отсутствует
н502	600209.34	2235806.55	Аналитический метод	0.10	Закрепление отсутствует
н503	600076.45	2235998.37	Аналитический метод	0.10	Закрепление отсутствует
н504	600097.96	2236018.02	Аналитический метод	0.10	Закрепление отсутствует
н505	600142.81	2236059.35	Аналитический метод	0.10	Закрепление отсутствует
н506	600146.59	2236065.05	Аналитический метод	0.10	Закрепление отсутствует
н507	600128.09	2236087.22	Аналитический метод	0.10	Закрепление отсутствует
н508	600133.80	2236088.76	Аналитический метод	0.10	Закрепление отсутствует

2. Сведения о характерных точках границ объекта					
Обозначение характерных точек границ	Координаты, м		Метод определения координат характерной точки	Средняя квадратическая погрешность положения характерной точки (Mt), м	Описание обозначения точки на местности (при наличии)
	X	Y			
1	2	3	4	5	6
н509	600139.16	2236093.21	Аналитический метод	0.10	Закрепление отсутствует
н510	600142.61	2236095.63	Аналитический метод	0.10	Закрепление отсутствует
н511	600173.35	2236118.59	Аналитический метод	0.10	Закрепление отсутствует
н512	600172.66	2236119.20	Аналитический метод	0.10	Закрепление отсутствует
н513	600163.18	2236132.16	Аналитический метод	0.10	Закрепление отсутствует
н514	600162.78	2236132.70	Аналитический метод	0.10	Закрепление отсутствует
н515	600150.28	2236149.70	Аналитический метод	0.10	Закрепление отсутствует
н516	600148.51	2236148.47	Аналитический метод	0.10	Закрепление отсутствует
н517	600140.57	2236157.89	Аналитический метод	0.10	Закрепление отсутствует
н518	600135.24	2236164.21	Аналитический метод	0.10	Закрепление отсутствует
н519	600131.72	2236167.61	Аналитический метод	0.10	Закрепление отсутствует
н520	600097.45	2236139.08	Аналитический метод	0.10	Закрепление отсутствует
н521	600093.22	2236134.39	Аналитический метод	0.10	Закрепление отсутствует
н522	600090.85	2236132.73	Аналитический метод	0.10	Закрепление отсутствует
н523	600085.45	2236139.64	Аналитический метод	0.10	Закрепление отсутствует
н524	600075.06	2236158.38	Аналитический метод	0.10	Закрепление отсутствует
н525	600104.86	2236180.29	Аналитический метод	0.10	Закрепление отсутствует
н526	600104.34	2236191.10	Аналитический метод	0.10	Закрепление отсутствует
н527	600085.58	2236218.59	Аналитический метод	0.10	Закрепление отсутствует
н528	600104.08	2236233.79	Аналитический метод	0.10	Закрепление отсутствует
н489	600110.42	2236238.74	Аналитический метод	0.10	Закрепление отсутствует
н529	603059.48	2243826.40	Аналитический метод	0.10	Закрепление отсутствует
н530	603102.78	2243541.31	Аналитический метод	0.10	Закрепление отсутствует
н531	603140.16	2243463.69	Аналитический метод	0.10	Закрепление отсутствует
н532	603167.54	2243425.59	Аналитический метод	0.10	Закрепление отсутствует

2. Сведения о характерных точках границ объекта					
Обозначение характерных точек границ	Координаты, м		Метод определения координат характерной точки	Средняя квадратическая погрешность положения характерной точки (Mt), м	Описание обозначения точки на местности (при наличии)
	X	Y			
1	2	3	4	5	6
н533	603133.81	2243362.89	Аналитический метод	0.10	Закрепление отсутствует
н534	602947.67	2243348.20	Аналитический метод	0.10	Закрепление отсутствует
н535	603077.76	2243495.65	Аналитический метод	0.10	Закрепление отсутствует
н536	602935.97	2243474.12	Аналитический метод	0.10	Закрепление отсутствует
н537	602886.45	2243800.14	Аналитический метод	0.10	Закрепление отсутствует
н529	603059.48	2243826.40	Аналитический метод	0.10	Закрепление отсутствует
н538	591078.39	2233501.21	Аналитический метод	0.10	Закрепление отсутствует
н539	591106.59	2233500.78	Аналитический метод	0.10	Закрепление отсутствует
н540	591119.62	2233462.33	Аналитический метод	0.10	Закрепление отсутствует
н541	591133.41	2233428.79	Аналитический метод	0.10	Закрепление отсутствует
н542	591136.74	2233326.78	Аналитический метод	0.10	Закрепление отсутствует
н543	591115.97	2233331.35	Аналитический метод	0.10	Закрепление отсутствует
н544	591105.17	2233322.63	Аналитический метод	0.10	Закрепление отсутствует
н545	591091.04	2233328.86	Аналитический метод	0.10	Закрепление отсутствует
н546	591074.84	2233327.20	Аналитический метод	0.10	Закрепление отсутствует
н547	591083.15	2233297.70	Аналитический метод	0.10	Закрепление отсутствует
н548	591065.29	2233278.59	Аналитический метод	0.10	Закрепление отсутствует
н549	591071.52	2233269.45	Аналитический метод	0.10	Закрепление отсутствует
н550	591098.10	2233274.85	Аналитический метод	0.10	Закрепление отсутствует
н551	591112.23	2233291.89	Аналитический метод	0.10	Закрепление отсутствует
н552	591144.63	2233276.10	Аналитический метод	0.10	Закрепление отсутствует
н553	591144.72	2233254.48	Аналитический метод	0.10	Закрепление отсутствует
н554	591128.03	2233233.77	Аналитический метод	0.10	Закрепление отсутствует
н555	591094.94	2233194.06	Аналитический метод	0.10	Закрепление отсутствует
н556	591076.24	2233147.73	Аналитический метод	0.10	Закрепление отсутствует

2. Сведения о характерных точках границ объекта					
Обозначение характерных точек границ	Координаты, м		Метод определения координат характерной точки	Средняя квадратическая погрешность положения характерной точки (Mt), м	Описание обозначения точки на местности (при наличии)
	X	Y			
1	2	3	4	5	6
н557	591080.98	2233099.54	Аналитический метод	0.10	Закрепление отсутствует
н558	591066.80	2233026.28	Аналитический метод	0.10	Закрепление отсутствует
н559	591044.59	2232964.45	Аналитический метод	0.10	Закрепление отсутствует
н560	591029.70	2232942.85	Аналитический метод	0.10	Закрепление отсутствует
н561	591027.20	2232925.60	Аналитический метод	0.10	Закрепление отсутствует
н562	591012.60	2232911.10	Аналитический метод	0.10	Закрепление отсутствует
н563	591004.50	2232894.80	Аналитический метод	0.10	Закрепление отсутствует
н564	591019.13	2232887.45	Аналитический метод	0.10	Закрепление отсутствует
н565	591017.71	2232875.83	Аналитический метод	0.10	Закрепление отсутствует
н566	591008.62	2232854.36	Аналитический метод	0.10	Закрепление отсутствует
н567	590939.49	2232906.50	Аналитический метод	0.10	Закрепление отсутствует
н568	590971.29	2232966.06	Аналитический метод	0.10	Закрепление отсутствует
н569	591023.98	2233075.21	Аналитический метод	0.10	Закрепление отсутствует
н570	591022.09	2233075.73	Аналитический метод	0.10	Закрепление отсутствует
н571	590988.40	2233015.49	Аналитический метод	0.10	Закрепление отсутствует
н572	590959.11	2232961.67	Аналитический метод	0.10	Закрепление отсутствует
н573	590949.55	2232944.53	Аналитический метод	0.10	Закрепление отсутствует
н574	590925.94	2232955.01	Аналитический метод	0.10	Закрепление отсутствует
н575	590892.95	2232972.02	Аналитический метод	0.10	Закрепление отсутствует
н576	590886.95	2232974.93	Аналитический метод	0.10	Закрепление отсутствует
н577	590852.90	2232909.40	Аналитический метод	0.10	Закрепление отсутствует
н578	590852.30	2232911.70	Аналитический метод	0.10	Закрепление отсутствует
н579	590846.60	2232929.70	Аналитический метод	0.10	Закрепление отсутствует
н580	590851.80	2232947.30	Аналитический метод	0.10	Закрепление отсутствует
н581	590864.90	2232961.20	Аналитический метод	0.10	Закрепление отсутствует

2. Сведения о характерных точках границ объекта					
Обозначение характерных точек границ	Координаты, м		Метод определения координат характерной точки	Средняя квадратическая погрешность положения характерной точки (Mt), м	Описание обозначения точки на местности (при наличии)
	X	Y			
1	2	3	4	5	6
н582	590886.20	2232977.80	Аналитический метод	0.10	Закрепление отсутствует
н583	590898.60	2232987.50	Аналитический метод	0.10	Закрепление отсутствует
н584	590910.20	2233005.40	Аналитический метод	0.10	Закрепление отсутствует
н585	590915.30	2233022.00	Аналитический метод	0.10	Закрепление отсутствует
н586	590918.70	2233038.80	Аналитический метод	0.10	Закрепление отсутствует
н587	590946.00	2233036.90	Аналитический метод	0.10	Закрепление отсутствует
н588	590962.60	2233037.80	Аналитический метод	0.10	Закрепление отсутствует
н589	590975.30	2233051.50	Аналитический метод	0.10	Закрепление отсутствует
н590	590990.00	2233076.70	Аналитический метод	0.10	Закрепление отсутствует
н591	590992.90	2233088.10	Аналитический метод	0.10	Закрепление отсутствует
н592	590996.32	2233094.01	Аналитический метод	0.10	Закрепление отсутствует
н593	590983.59	2233122.13	Аналитический метод	0.10	Закрепление отсутствует
н594	590941.43	2233163.85	Аналитический метод	0.10	Закрепление отсутствует
н595	590923.74	2233191.47	Аналитический метод	0.10	Закрепление отсутствует
н596	590920.43	2233211.90	Аналитический метод	0.10	Закрепление отсутствует
н597	590940.14	2233238.80	Аналитический метод	0.10	Закрепление отсутствует
н598	590981.72	2233260.09	Аналитический метод	0.10	Закрепление отсутствует
н599	590991.07	2233300.66	Аналитический метод	0.10	Закрепление отсутствует
н600	591030.77	2233332.03	Аналитический метод	0.10	Закрепление отсутствует
н601	591041.85	2233377.92	Аналитический метод	0.10	Закрепление отсутствует
н602	591037.38	2233420.01	Аналитический метод	0.10	Закрепление отсутствует
н603	591019.98	2233454.89	Аналитический метод	0.10	Закрепление отсутствует
н604	591028.62	2233465.82	Аналитический метод	0.10	Закрепление отсутствует
н605	591069.19	2233475.32	Аналитический метод	0.10	Закрепление отсутствует
н538	591078.39	2233501.21	Аналитический метод	0.10	Закрепление отсутствует

2. Сведения о характерных точках границ объекта					
Обозначение характерных точек границ	Координаты, м		Метод определения координат характерной точки	Средняя квадратическая погрешность положения характерной точки (Mt), м	Описание обозначения точки на местности (при наличии)
	X	Y			
1	2	3	4	5	6
н606	591026.15	2233221.15	Аналитический метод	0.10	Закрепление отсутствует
н607	591039.38	2233214.80	Аналитический метод	0.10	Закрепление отсутствует
н608	591029.86	2233203.16	Аналитический метод	0.10	Закрепление отсутствует
н609	591025.09	2233162.41	Аналитический метод	0.10	Закрепление отсутствует
н610	590998.63	2233143.89	Аналитический метод	0.10	Закрепление отсутствует
н611	590981.70	2233155.53	Аналитический метод	0.10	Закрепление отсутствует
н612	590980.64	2233180.93	Аналитический метод	0.10	Закрепление отсутствует
н613	591000.75	2233189.93	Аналитический метод	0.10	Закрепление отсутствует
н614	591010.81	2233215.33	Аналитический метод	0.10	Закрепление отсутствует
н606	591026.15	2233221.15	Аналитический метод	0.10	Закрепление отсутствует
н615	603900.11	2246805.26	Аналитический метод	0.10	Закрепление отсутствует
н616	603920.47	2246791.38	Аналитический метод	0.10	Закрепление отсутствует
н617	603954.15	2246768.45	Аналитический метод	0.10	Закрепление отсутствует
н618	603981.73	2246749.70	Аналитический метод	0.10	Закрепление отсутствует
н619	604008.20	2246731.68	Аналитический метод	0.10	Закрепление отсутствует
н620	604034.63	2246713.66	Аналитический метод	0.10	Закрепление отсутствует
н621	604061.00	2246695.70	Аналитический метод	0.10	Закрепление отсутствует
н622	604088.53	2246676.97	Аналитический метод	0.10	Закрепление отсутствует
н623	604127.13	2246650.66	Аналитический метод	0.10	Закрепление отсутствует
н624	604248.08	2246561.57	Аналитический метод	0.10	Закрепление отсутствует
н625	604269.92	2246545.48	Аналитический метод	0.10	Закрепление отсутствует
н626	604360.76	2246473.89	Аналитический метод	0.10	Закрепление отсутствует
н627	604347.23	2246455.90	Аналитический метод	0.10	Закрепление отсутствует
н628	604406.60	2246412.90	Аналитический метод	0.10	Закрепление отсутствует
н629	604406.25	2246384.65	Аналитический метод	0.10	Закрепление отсутствует

2. Сведения о характерных точках границ объекта					
Обозначение характерных точек границ	Координаты, м		Метод определения координат характерной точки	Средняя квадратическая погрешность положения характерной точки (Mt), м	Описание обозначения точки на местности (при наличии)
	X	Y			
1	2	3	4	5	6
н630	604405.73	2246336.70	Аналитический метод	0.10	Закрепление отсутствует
н631	604315.38	2246356.91	Аналитический метод	0.10	Закрепление отсутствует
н632	604148.36	2246467.60	Аналитический метод	0.10	Закрепление отсутствует
н633	604042.75	2246588.30	Аналитический метод	0.10	Закрепление отсутствует
н634	603946.61	2246698.15	Аналитический метод	0.10	Закрепление отсутствует
н635	603923.93	2246724.07	Аналитический метод	0.10	Закрепление отсутствует
н636	603896.85	2246755.02	Аналитический метод	0.10	Закрепление отсутствует
н637	603896.22	2246797.84	Аналитический метод	0.10	Закрепление отсутствует
н615	603900.11	2246805.26	Аналитический метод	0.10	Закрепление отсутствует
н638	600778.09	2236736.84	Аналитический метод	0.10	Закрепление отсутствует
н639	600799.08	2236702.46	Аналитический метод	0.10	Закрепление отсутствует
н640	600846.12	2236616.64	Аналитический метод	0.10	Закрепление отсутствует
н641	600602.31	2236449.42	Аналитический метод	0.10	Закрепление отсутствует
н642	600582.05	2236430.15	Аналитический метод	0.10	Закрепление отсутствует
н643	600471.98	2236563.61	Аналитический метод	0.10	Закрепление отсутствует
н644	600544.97	2236619.73	Аналитический метод	0.10	Закрепление отсутствует
н645	600695.49	2236701.94	Аналитический метод	0.10	Закрепление отсутствует
н646	600743.37	2236721.60	Аналитический метод	0.10	Закрепление отсутствует
н647	600770.60	2236733.59	Аналитический метод	0.10	Закрепление отсутствует
н638	600778.09	2236736.84	Аналитический метод	0.10	Закрепление отсутствует
н648	601368.62	2235250.94	Аналитический метод	0.10	Закрепление отсутствует
н649	601382.36	2235239.55	Аналитический метод	0.10	Закрепление отсутствует
н650	601413.68	2235209.22	Аналитический метод	0.10	Закрепление отсутствует
н651	601432.40	2235193.19	Аналитический метод	0.10	Закрепление отсутствует
н652	601421.53	2235177.96	Аналитический метод	0.10	Закрепление отсутствует



2. Сведения о характерных точках границ объекта					
Обозначение характерных точек границ	Координаты, м		Метод определения координат характерной точки	Средняя квадратическая погрешность положения характерной точки (Mt), м	Описание обозначения точки на местности (при наличии)
	X	Y			
1	2	3	4	5	6
н653	601405.02	2235157.11	Аналитический метод	0.10	Закрепление отсутствует
н654	601336.95	2235076.98	Аналитический метод	0.10	Закрепление отсутствует
н655	601344.70	2235070.66	Аналитический метод	0.10	Закрепление отсутствует
н656	601436.66	2235182.47	Аналитический метод	0.10	Закрепление отсутствует
н657	601462.40	2235155.30	Аналитический метод	0.10	Закрепление отсутствует
н658	601496.53	2235067.34	Аналитический метод	0.10	Закрепление отсутствует
н659	601519.09	2235006.50	Аналитический метод	0.10	Закрепление отсутствует
н660	601526.17	2235000.03	Аналитический метод	0.10	Закрепление отсутствует
н661	601497.20	2234984.40	Аналитический метод	0.10	Закрепление отсутствует
н662	601479.20	2234975.90	Аналитический метод	0.10	Закрепление отсутствует
н663	601450.40	2234964.20	Аналитический метод	0.10	Закрепление отсутствует
н664	601328.00	2234958.80	Аналитический метод	0.10	Закрепление отсутствует
н665	601275.80	2235001.40	Аналитический метод	0.10	Закрепление отсутствует
н666	601259.80	2234980.10	Аналитический метод	0.10	Закрепление отсутствует
н667	601241.70	2234974.80	Аналитический метод	0.10	Закрепление отсутствует
н668	601225.80	2234981.20	Аналитический метод	0.10	Закрепление отсутствует
н669	601204.50	2234991.80	Аналитический метод	0.10	Закрепление отсутствует
н670	601158.70	2234998.20	Аналитический метод	0.10	Закрепление отсутствует
н671	601154.40	2235006.70	Аналитический метод	0.10	Закрепление отсутствует
н672	601159.70	2235014.20	Аналитический метод	0.10	Закрепление отсутствует
н673	601186.40	2235028.00	Аналитический метод	0.10	Закрепление отсутствует
н674	601204.50	2235041.90	Аналитический метод	0.10	Закрепление отсутствует
н675	601215.10	2235057.80	Аналитический метод	0.10	Закрепление отсутствует
н676	601231.03	2235060.37	Аналитический метод	0.10	Закрепление отсутствует
н677	601250.42	2235088.11	Аналитический метод	0.10	Закрепление отсутствует

2. Сведения о характерных точках границ объекта					
Обозначение характерных точек границ	Координаты, м		Метод определения координат характерной точки	Средняя квадратическая погрешность положения характерной точки (Mt), м	Описание обозначения точки на местности (при наличии)
	X	Y			
1	2	3	4	5	6
н678	601272.60	2235097.20	Аналитический метод	0.10	Закрепление отсутствует
н679	601287.50	2235109.00	Аналитический метод	0.10	Закрепление отсутствует
н680	601317.30	2235180.30	Аналитический метод	0.10	Закрепление отсутствует
н681	601323.70	2235190.90	Аналитический метод	0.10	Закрепление отсутствует
н682	601332.43	2235203.01	Аналитический метод	0.10	Закрепление отсутствует
н683	601350.68	2235229.48	Аналитический метод	0.10	Закрепление отсутствует
н648	601368.62	2235250.94	Аналитический метод	0.10	Закрепление отсутствует
н684	600850.92	2236915.04	Аналитический метод	0.10	Закрепление отсутствует
н685	600880.52	2236871.44	Аналитический метод	0.10	Закрепление отсутствует
н686	600914.32	2236809.64	Аналитический метод	0.10	Закрепление отсутствует
н687	600822.52	2236775.24	Аналитический метод	0.10	Закрепление отсутствует
н688	600625.29	2236700.27	Аналитический метод	0.10	Закрепление отсутствует
н689	600597.25	2236689.63	Аналитический метод	0.10	Закрепление отсутствует
н690	600579.49	2236736.37	Аналитический метод	0.10	Закрепление отсутствует
н691	600569.15	2236778.13	Аналитический метод	0.10	Закрепление отсутствует
н692	600587.24	2236820.41	Аналитический метод	0.10	Закрепление отсутствует
н693	600617.80	2236862.27	Аналитический метод	0.10	Закрепление отсутствует
н694	600646.10	2236874.63	Аналитический метод	0.10	Закрепление отсутствует
н695	600703.67	2236916.75	Аналитический метод	0.10	Закрепление отсутствует
н696	600801.68	2236965.11	Аналитический метод	0.10	Закрепление отсутствует
н684	600850.92	2236915.04	Аналитический метод	0.10	Закрепление отсутствует
н697	595437.49	2234949.58	Аналитический метод	0.10	Закрепление отсутствует
н698	595441.33	2234892.54	Аналитический метод	0.10	Закрепление отсутствует
н699	595444.20	2234863.60	Аналитический метод	0.10	Закрепление отсутствует
н700	595446.80	2234833.70	Аналитический метод	0.10	Закрепление отсутствует

2. Сведения о характерных точках границ объекта					
Обозначение характерных точек границ	Координаты, м		Метод определения координат характерной точки	Средняя квадратическая погрешность положения характерной точки (Mt), м	Описание обозначения точки на местности (при наличии)
	X	Y			
1	2	3	4	5	6
н701	595450.40	2234799.70	Аналитический метод	0.10	Закрепление отсутствует
н702	595456.10	2234783.20	Аналитический метод	0.10	Закрепление отсутствует
н703	595468.40	2234745.50	Аналитический метод	0.10	Закрепление отсутствует
н704	595481.49	2234709.60	Аналитический метод	0.10	Закрепление отсутствует
н705	595503.11	2234645.88	Аналитический метод	0.10	Закрепление отсутствует
н706	595511.82	2234617.09	Аналитический метод	0.10	Закрепление отсутствует
н707	595519.41	2234590.94	Аналитический метод	0.10	Закрепление отсутствует
н708	595529.86	2234562.06	Аналитический метод	0.10	Закрепление отсутствует
н709	595543.04	2234508.45	Аналитический метод	0.10	Закрепление отсутствует
н710	595515.93	2234423.97	Аналитический метод	0.10	Закрепление отсутствует
н711	595458.02	2234401.28	Аналитический метод	0.10	Закрепление отсутствует
н712	595425.31	2234387.07	Аналитический метод	0.10	Закрепление отсутствует
н713	595379.18	2234367.26	Аналитический метод	0.10	Закрепление отсутствует
н714	595350.22	2234443.62	Аналитический метод	0.10	Закрепление отсутствует
н715	595393.83	2234465.23	Аналитический метод	0.10	Закрепление отсутствует
н716	595426.93	2234479.18	Аналитический метод	0.10	Закрепление отсутствует
н717	595458.47	2234491.90	Аналитический метод	0.10	Закрепление отсутствует
н718	595461.50	2234504.25	Аналитический метод	0.10	Закрепление отсутствует
н719	595432.20	2234611.77	Аналитический метод	0.10	Закрепление отсутствует
н720	595429.10	2234625.49	Аналитический метод	0.10	Закрепление отсутствует
н721	595423.75	2234657.11	Аналитический метод	0.10	Закрепление отсутствует
н722	595413.62	2234690.01	Аналитический метод	0.10	Закрепление отсутствует
н723	595402.11	2234727.22	Аналитический метод	0.10	Закрепление отсутствует
н724	595391.07	2234763.31	Аналитический метод	0.10	Закрепление отсутствует
н725	595384.06	2234787.68	Аналитический метод	0.10	Закрепление отсутствует

2. Сведения о характерных точках границ объекта					
Обозначение характерных точек границ	Координаты, м		Метод определения координат характерной точки	Средняя квадратическая погрешность положения характерной точки (Mt), м	Описание обозначения точки на местности (при наличии)
	X	Y			
1	2	3	4	5	6
н726	595373.28	2234826.03	Аналитический метод	0.10	Закрепление отсутствует
н727	595367.48	2234861.51	Аналитический метод	0.10	Закрепление отсутствует
н728	595362.69	2234891.11	Аналитический метод	0.10	Закрепление отсутствует
н729	595360.54	2234913.88	Аналитический метод	0.10	Закрепление отсутствует
н730	595360.13	2234941.20	Аналитический метод	0.10	Закрепление отсутствует
н697	595437.49	2234949.58	Аналитический метод	0.10	Закрепление отсутствует
н731	603976.01	2246950.03	Аналитический метод	0.10	Закрепление отсутствует
н732	603998.00	2246917.60	Аналитический метод	0.10	Закрепление отсутствует
н733	603994.40	2246907.90	Аналитический метод	0.10	Закрепление отсутствует
н734	603965.40	2246864.50	Аналитический метод	0.10	Закрепление отсутствует
н735	604005.30	2246837.90	Аналитический метод	0.10	Закрепление отсутствует
н736	604035.40	2246829.50	Аналитический метод	0.10	Закрепление отсутствует
н737	604151.30	2246822.20	Аналитический метод	0.10	Закрепление отсутствует
н738	604197.20	2246813.80	Аналитический метод	0.10	Закрепление отсутствует
н739	604282.80	2246752.90	Аналитический метод	0.10	Закрепление отсутствует
н740	604304.00	2246742.60	Аналитический метод	0.10	Закрепление отсутствует
н741	604234.41	2246598.11	Аналитический метод	0.10	Закрепление отсутствует
н742	604147.49	2246657.45	Аналитический метод	0.10	Закрепление отсутствует
н743	604120.19	2246676.38	Аналитический метод	0.10	Закрепление отсутствует
н744	604093.08	2246695.19	Аналитический метод	0.10	Закрепление отсутствует
н745	604065.96	2246714.00	Аналитический метод	0.10	Закрепление отсутствует
н746	604038.84	2246732.81	Аналитический метод	0.10	Закрепление отсутствует
н747	604011.72	2246751.62	Аналитический метод	0.10	Закрепление отсутствует
н748	603957.49	2246789.23	Аналитический метод	0.10	Закрепление отсутствует
н749	603930.37	2246808.04	Аналитический метод	0.10	Закрепление отсутствует

2. Сведения о характерных точках границ объекта					
Обозначение характерных точек границ	Координаты, м		Метод определения координат характерной точки	Средняя квадратическая погрешность положения характерной точки (Mt), м	Описание обозначения точки на местности (при наличии)
	X	Y			
1	2	3	4	5	6
н750	603908.67	2246821.58	Аналитический метод	0.10	Закрепление отсутствует
н731	603976.01	2246950.03	Аналитический метод	0.10	Закрепление отсутствует
н751	603209.04	2243422.08	Аналитический метод	0.10	Закрепление отсутствует
н752	603436.01	2243409.49	Аналитический метод	0.10	Закрепление отсутствует
н753	603446.35	2243291.08	Аналитический метод	0.10	Закрепление отсутствует
н754	603447.62	2243273.60	Аналитический метод	0.10	Закрепление отсутствует
н755	603438.86	2243272.93	Аналитический метод	0.10	Закрепление отсутствует
н756	603434.76	2243273.36	Аналитический метод	0.10	Закрепление отсутствует
н757	603428.53	2243272.97	Аналитический метод	0.10	Закрепление отсутствует
н758	603419.85	2243271.10	Аналитический метод	0.10	Закрепление отсутствует
н759	603414.75	2243270.22	Аналитический метод	0.10	Закрепление отсутствует
н760	603389.22	2243266.10	Аналитический метод	0.10	Закрепление отсутствует
н761	603390.36	2243241.91	Аналитический метод	0.10	Закрепление отсутствует
н762	603204.29	2243231.31	Аналитический метод	0.10	Закрепление отсутствует
н763	603168.24	2243227.67	Аналитический метод	0.10	Закрепление отсутствует
н764	603164.00	2243229.30	Аналитический метод	0.10	Закрепление отсутствует
н765	603164.05	2243251.04	Аналитический метод	0.10	Закрепление отсутствует
н766	603161.98	2243251.17	Аналитический метод	0.10	Закрепление отсутствует
н767	603162.87	2243267.56	Аналитический метод	0.10	Закрепление отсутствует
н768	603162.30	2243267.66	Аналитический метод	0.10	Закрепление отсутствует
н769	603163.98	2243310.08	Аналитический метод	0.10	Закрепление отсутствует
н770	603163.96	2243315.81	Аналитический метод	0.10	Закрепление отсутствует
н771	603170.42	2243316.01	Аналитический метод	0.10	Закрепление отсутствует
н772	603180.10	2243316.50	Аналитический метод	0.10	Закрепление отсутствует
н773	603180.30	2243338.30	Аналитический метод	0.10	Закрепление отсутствует

2. Сведения о характерных точках границ объекта					
Обозначение характерных точек границ	Координаты, м		Метод определения координат характерной точки	Средняя квадратическая погрешность положения характерной точки (Mt), м	Описание обозначения точки на местности (при наличии)
	X	Y			
1	2	3	4	5	6
н774	603170.74	2243338.40	Аналитический метод	0.10	Закрепление отсутствует
н775	603170.89	2243353.13	Аналитический метод	0.10	Закрепление отсутствует
н776	603197.48	2243407.90	Аналитический метод	0.10	Закрепление отсутствует
н751	603209.04	2243422.08	Аналитический метод	0.10	Закрепление отсутствует
н777	599216.78	2236233.07	Аналитический метод	0.10	Закрепление отсутствует
н778	599252.67	2236193.88	Аналитический метод	0.10	Закрепление отсутствует
н779	599230.67	2236173.20	Аналитический метод	0.10	Закрепление отсутствует
н780	599209.34	2236154.02	Аналитический метод	0.10	Закрепление отсутствует
н781	599188.17	2236135.01	Аналитический метод	0.10	Закрепление отсутствует
н782	599168.50	2236115.99	Аналитический метод	0.10	Закрепление отсутствует
н783	599159.74	2236106.76	Аналитический метод	0.10	Закрепление отсутствует
н784	599149.96	2236096.83	Аналитический метод	0.10	Закрепление отсутствует
н785	599132.48	2236079.08	Аналитический метод	0.10	Закрепление отсутствует
н786	599113.52	2236059.84	Аналитический метод	0.10	Закрепление отсутствует
н787	599095.14	2236041.18	Аналитический метод	0.10	Закрепление отсутствует
н788	599075.53	2236021.27	Аналитический метод	0.10	Закрепление отсутствует
н789	599055.60	2236001.04	Аналитический метод	0.10	Закрепление отсутствует
н790	599026.83	2235976.67	Аналитический метод	0.10	Закрепление отсутствует
н791	599003.28	2235956.73	Аналитический метод	0.10	Закрепление отсутствует
н792	598976.06	2235933.67	Аналитический метод	0.10	Закрепление отсутствует
н793	598945.36	2235907.67	Аналитический метод	0.10	Закрепление отсутствует
н794	598921.48	2235887.44	Аналитический метод	0.10	Закрепление отсутствует
н795	598904.53	2235865.69	Аналитический метод	0.10	Закрепление отсутствует
н796	598869.89	2235821.24	Аналитический метод	0.10	Закрепление отсутствует
н797	598837.85	2235780.14	Аналитический метод	0.10	Закрепление отсутствует

2. Сведения о характерных точках границ объекта					
Обозначение характерных точек границ	Координаты, м		Метод определения координат характерной точки	Средняя квадратическая погрешность положения характерной точки (Mt), м	Описание обозначения точки на местности (при наличии)
	X	Y			
1	2	3	4	5	6
н798	598810.30	2235711.26	Аналитический метод	0.10	Закрепление отсутствует
н799	598784.20	2235646.00	Аналитический метод	0.10	Закрепление отсутствует
н800	598769.82	2235652.02	Аналитический метод	0.10	Закрепление отсутствует
н801	598760.44	2235655.92	Аналитический метод	0.10	Закрепление отсутствует
н802	598762.28	2235658.73	Аналитический метод	0.10	Закрепление отсутствует
н803	598728.96	2235672.29	Аналитический метод	0.10	Закрепление отсутствует
н804	598702.65	2235693.87	Аналитический метод	0.10	Закрепление отсутствует
н805	598722.84	2235715.81	Аналитический метод	0.10	Закрепление отсутствует
н806	598741.52	2235736.97	Аналитический метод	0.10	Закрепление отсутствует
н807	598759.22	2235756.65	Аналитический метод	0.10	Закрепление отсутствует
н808	598781.05	2235780.30	Аналитический метод	0.10	Закрепление отсутствует
н809	598810.48	2235812.22	Аналитический метод	0.10	Закрепление отсутствует
н810	598842.07	2235847.27	Аналитический метод	0.10	Закрепление отсутствует
н811	598878.61	2235887.79	Аналитический метод	0.10	Закрепление отсутствует
н812	598918.79	2235931.61	Аналитический метод	0.10	Закрепление отсутствует
н813	598946.06	2235961.19	Аналитический метод	0.10	Закрепление отсутствует
н814	598969.40	2235987.17	Аналитический метод	0.10	Закрепление отсутствует
н815	598990.73	2236010.49	Аналитический метод	0.10	Закрепление отсутствует
н816	599015.20	2236036.61	Аналитический метод	0.10	Закрепление отсутствует
н817	599034.88	2236058.94	Аналитический метод	0.10	Закрепление отсутствует
н818	599053.38	2236079.03	Аналитический метод	0.10	Закрепление отсутствует
н819	599072.58	2236100.28	Аналитический метод	0.10	Закрепление отсутствует
н820	599090.61	2236119.79	Аналитический метод	0.10	Закрепление отсутствует
н821	599106.48	2236137.46	Аналитический метод	0.10	Закрепление отсутствует
н822	599126.99	2236156.01	Аналитический метод	0.10	Закрепление отсутствует

2. Сведения о характерных точках границ объекта					
Обозначение характерных точек границ	Координаты, м		Метод определения координат характерной точки	Средняя квадратическая погрешность положения характерной точки (Mt), м	Описание обозначения точки на местности (при наличии)
	X	Y			
1	2	3	4	5	6
н823	599149.31	2236174.86	Аналитический метод	0.10	Закрепление отсутствует
н824	599171.17	2236193.72	Аналитический метод	0.10	Закрепление отсутствует
н825	599193.23	2236212.75	Аналитический метод	0.10	Закрепление отсутствует
н777	599216.78	2236233.07	Аналитический метод	0.10	Закрепление отсутствует
н826	595502.76	2234956.96	Аналитический метод	0.10	Закрепление отсутствует
н827	595509.92	2234890.07	Аналитический метод	0.10	Закрепление отсутствует
н828	595513.18	2234858.15	Аналитический метод	0.10	Закрепление отсутствует
н829	595531.54	2234853.85	Аналитический метод	0.10	Закрепление отсутствует
н830	595566.07	2234863.29	Аналитический метод	0.10	Закрепление отсутствует
н831	595618.00	2234867.20	Аналитический метод	0.10	Закрепление отсутствует
н832	595671.40	2234871.22	Аналитический метод	0.10	Закрепление отсутствует
н833	595726.96	2234875.31	Аналитический метод	0.10	Закрепление отсутствует
н834	595730.65	2234845.30	Аналитический метод	0.10	Закрепление отсутствует
н835	595675.44	2234840.10	Аналитический метод	0.10	Закрепление отсутствует
н836	595621.94	2234835.04	Аналитический метод	0.10	Закрепление отсутствует
н837	595570.44	2234830.14	Аналитический метод	0.10	Закрепление отсутствует
н838	595534.35	2234822.21	Аналитический метод	0.10	Закрепление отсутствует
н839	595535.01	2234817.63	Аналитический метод	0.10	Закрепление отсутствует
н840	595596.74	2234818.49	Аналитический метод	0.10	Закрепление отсутствует
н841	595622.25	2234817.23	Аналитический метод	0.10	Закрепление отсутствует
н842	595652.12	2234819.13	Аналитический метод	0.10	Закрепление отсутствует
н843	595678.63	2234823.04	Аналитический метод	0.10	Закрепление отсутствует
н844	595708.24	2234828.40	Аналитический метод	0.10	Закрепление отсутствует
н845	595733.23	2234833.45	Аналитический метод	0.10	Закрепление отсутствует
н846	595745.11	2234766.35	Аналитический метод	0.10	Закрепление отсутствует



2. Сведения о характерных точках границ объекта					
Обозначение характерных точек границ	Координаты, м		Метод определения координат характерной точки	Средняя квадратическая погрешность положения характерной точки (Mt), м	Описание обозначения точки на местности (при наличии)
	X	Y			
1	2	3	4	5	6
н847	595721.82	2234760.13	Аналитический метод	0.10	Закрепление отсутствует
н848	595717.48	2234758.97	Аналитический метод	0.10	Закрепление отсутствует
н849	595708.59	2234756.66	Аналитический метод	0.10	Закрепление отсутствует
н850	595695.48	2234752.91	Аналитический метод	0.10	Закрепление отсутствует
н851	595688.24	2234750.85	Аналитический метод	0.10	Закрепление отсутствует
н852	595682.95	2234749.74	Аналитический метод	0.10	Закрепление отсутствует
н853	595669.77	2234746.08	Аналитический метод	0.10	Закрепление отсутствует
н854	595640.15	2234738.26	Аналитический метод	0.10	Закрепление отсутствует
н855	595500.61	2234693.64	Аналитический метод	0.10	Закрепление отсутствует
н856	595477.30	2234756.68	Аналитический метод	0.10	Закрепление отсутствует
н857	595465.60	2234796.29	Аналитический метод	0.10	Закрепление отсутствует
н858	595459.07	2234825.80	Аналитический метод	0.10	Закрепление отсутствует
н859	595455.60	2234841.50	Аналитический метод	0.10	Закрепление отсутствует
н860	595450.34	2234950.99	Аналитический метод	0.10	Закрепление отсутствует
н826	595502.76	2234956.96	Аналитический метод	0.10	Закрепление отсутствует
н861	606321.16	2250128.15	Аналитический метод	0.10	Закрепление отсутствует
н862	606383.10	2250106.07	Аналитический метод	0.10	Закрепление отсутствует
н863	606403.26	2250098.82	Аналитический метод	0.10	Закрепление отсутствует
н864	606378.91	2250012.05	Аналитический метод	0.10	Закрепление отсутствует
н865	606373.78	2249996.60	Аналитический метод	0.10	Закрепление отсутствует
н866	606359.27	2249952.93	Аналитический метод	0.10	Закрепление отсутствует
н867	606345.27	2249910.80	Аналитический метод	0.10	Закрепление отсутствует
н868	606325.86	2249871.53	Аналитический метод	0.10	Закрепление отсутствует
н869	606312.32	2249845.78	Аналитический метод	0.10	Закрепление отсутствует
н870	606300.15	2249823.14	Аналитический метод	0.10	Закрепление отсутствует

2. Сведения о характерных точках границ объекта					
Обозначение характерных точек границ	Координаты, м		Метод определения координат характерной точки	Средняя квадратическая погрешность положения характерной точки (Mt), м	Описание обозначения точки на местности (при наличии)
	X	Y			
1	2	3	4	5	6
н871	606296.07	2249815.79	Аналитический метод	0.10	Закрепление отсутствует
н872	606290.37	2249805.00	Аналитический метод	0.10	Закрепление отсутствует
н873	606280.61	2249785.42	Аналитический метод	0.10	Закрепление отсутствует
н874	606262.28	2249753.24	Аналитический метод	0.10	Закрепление отсутствует
н875	606258.92	2249745.20	Аналитический метод	0.10	Закрепление отсутствует
н876	606247.03	2249724.24	Аналитический метод	0.10	Закрепление отсутствует
н877	606234.57	2249700.17	Аналитический метод	0.10	Закрепление отсутствует
н878	606215.99	2249663.74	Аналитический метод	0.10	Закрепление отсутствует
н879	606204.41	2249643.56	Аналитический метод	0.10	Закрепление отсутствует
н880	606204.21	2249643.34	Аналитический метод	0.10	Закрепление отсутствует
н881	606195.57	2249633.60	Аналитический метод	0.10	Закрепление отсутствует
н882	606190.76	2249628.05	Аналитический метод	0.10	Закрепление отсутствует
н883	606187.36	2249631.75	Аналитический метод	0.10	Закрепление отсутствует
н884	606146.56	2249664.62	Аналитический метод	0.10	Закрепление отсутствует
н885	606188.80	2249757.90	Аналитический метод	0.10	Закрепление отсутствует
н886	606200.30	2249779.70	Аналитический метод	0.10	Закрепление отсутствует
н887	606212.78	2249821.39	Аналитический метод	0.10	Закрепление отсутствует
н888	606255.33	2249953.12	Аналитический метод	0.10	Закрепление отсутствует
н861	606321.16	2250128.15	Аналитический метод	0.10	Закрепление отсутствует
н889	603378.29	2243719.63	Аналитический метод	0.10	Закрепление отсутствует
н890	603414.97	2243670.41	Аналитический метод	0.10	Закрепление отсутствует
н891	603415.85	2243643.38	Аналитический метод	0.10	Закрепление отсутствует
н892	603415.60	2243642.19	Аналитический метод	0.10	Закрепление отсутствует
н893	603415.24	2243636.16	Аналитический метод	0.10	Закрепление отсутствует
н894	603415.36	2243626.35	Аналитический метод	0.10	Закрепление отсутствует

2. Сведения о характерных точках границ объекта					
Обозначение характерных точек границ	Координаты, м		Метод определения координат характерной точки	Средняя квадратическая погрешность положения характерной точки (Mt), м	Описание обозначения точки на местности (при наличии)
	X	Y			
1	2	3	4	5	6
н895	603430.33	2243453.06	Аналитический метод	0.10	Закрепление отсутствует
н896	603431.86	2243439.18	Аналитический метод	0.10	Закрепление отсутствует
н897	603433.30	2243422.36	Аналитический метод	0.10	Закрепление отсутствует
н898	603426.91	2243422.17	Аналитический метод	0.10	Закрепление отсутствует
н899	603388.71	2243424.04	Аналитический метод	0.10	Закрепление отсутствует
н900	603361.98	2243425.39	Аналитический метод	0.10	Закрепление отсутствует
н901	603328.10	2243426.08	Аналитический метод	0.10	Закрепление отсутствует
н902	603294.62	2243427.48	Аналитический метод	0.10	Закрепление отсутствует
н903	603227.59	2243436.20	Аналитический метод	0.10	Закрепление отсутствует
н904	603240.76	2243464.20	Аналитический метод	0.10	Закрепление отсутствует
н905	603255.93	2243492.84	Аналитический метод	0.10	Закрепление отсутствует
н906	603282.95	2243542.90	Аналитический метод	0.10	Закрепление отсутствует
н907	603308.80	2243603.77	Аналитический метод	0.10	Закрепление отсутствует
н889	603378.29	2243719.63	Аналитический метод	0.10	Закрепление отсутствует
н908	599180.52	2236274.68	Аналитический метод	0.10	Закрепление отсутствует
н909	599209.74	2236242.79	Аналитический метод	0.10	Закрепление отсутствует
н910	599184.34	2236221.00	Аналитический метод	0.10	Закрепление отсутствует
н911	599159.77	2236199.92	Аналитический метод	0.10	Закрепление отсутствует
н912	599134.86	2236178.54	Аналитический метод	0.10	Закрепление отсутствует
н913	599109.92	2236156.50	Аналитический метод	0.10	Закрепление отсутствует
н914	599098.15	2236146.09	Аналитический метод	0.10	Закрепление отсутствует
н915	599087.60	2236134.52	Аналитический метод	0.10	Закрепление отсутствует
н916	599066.72	2236111.61	Аналитический метод	0.10	Закрепление отсутствует
н917	599051.07	2236094.35	Аналитический метод	0.10	Закрепление отсутствует
н918	599044.02	2236086.70	Аналитический метод	0.10	Закрепление отсутствует

2. Сведения о характерных точках границ объекта					
Обозначение характерных точек границ	Координаты, м		Метод определения координат характерной точки	Средняя квадратическая погрешность положения характерной точки (Mt), м	Описание обозначения точки на местности (при наличии)
	X	Y			
1	2	3	4	5	6
н919	599028.06	2236069.18	Аналитический метод	0.10	Закрепление отсутствует
н920	599009.78	2236049.11	Аналитический метод	0.10	Закрепление отсутствует
н921	598991.68	2236029.25	Аналитический метод	0.10	Закрепление отсутствует
н922	598973.62	2236009.43	Аналитический метод	0.10	Закрепление отсутствует
н923	598955.15	2235989.16	Аналитический метод	0.10	Закрепление отсутствует
н924	598937.04	2235969.29	Аналитический метод	0.10	Закрепление отсутствует
н925	598918.69	2235949.15	Аналитический метод	0.10	Закрепление отсутствует
н926	598900.65	2235929.35	Аналитический метод	0.10	Закрепление отсутствует
н927	598882.68	2235909.62	Аналитический метод	0.10	Закрепление отсутствует
н928	598858.40	2235882.98	Аналитический метод	0.10	Закрепление отсутствует
н929	598834.25	2235856.36	Аналитический метод	0.10	Закрепление отсутствует
н930	598814.37	2235834.52	Аналитический метод	0.10	Закрепление отсутствует
н931	598806.24	2235825.59	Аналитический метод	0.10	Закрепление отсутствует
н932	598786.26	2235803.66	Аналитический метод	0.10	Закрепление отсутствует
н933	598762.29	2235777.34	Аналитический метод	0.10	Закрепление отсутствует
н934	598738.51	2235751.25	Аналитический метод	0.10	Закрепление отсутствует
н935	598714.35	2235724.74	Аналитический метод	0.10	Закрепление отсутствует
н936	598691.02	2235699.38	Аналитический метод	0.10	Закрепление отсутствует
н937	598651.86	2235731.35	Аналитический метод	0.10	Закрепление отсутствует
н938	598676.82	2235758.78	Аналитический метод	0.10	Закрепление отсутствует
н939	598700.85	2235785.19	Аналитический метод	0.10	Закрепление отсутствует
н940	598724.81	2235811.53	Аналитический метод	0.10	Закрепление отсутствует
н941	598748.77	2235837.86	Аналитический метод	0.10	Закрепление отсутствует
н942	598772.73	2235864.20	Аналитический метод	0.10	Закрепление отсутствует
н943	598796.70	2235890.53	Аналитический метод	0.10	Закрепление отсутствует

2. Сведения о характерных точках границ объекта					
Обозначение характерных точек границ	Координаты, м		Метод определения координат характерной точки	Средняя квадратическая погрешность положения характерной точки (Mt), м	Описание обозначения точки на местности (при наличии)
	X	Y			
1	2	3	4	5	6
н944	598820.66	2235916.87	Аналитический метод	0.10	Закрепление отсутствует
н945	598844.62	2235943.21	Аналитический метод	0.10	Закрепление отсутствует
н946	598862.86	2235963.25	Аналитический метод	0.10	Закрепление отсутствует
н947	598881.10	2235983.30	Аналитический метод	0.10	Закрепление отсутствует
н948	598899.22	2236003.22	Аналитический метод	0.10	Закрепление отсутствует
н949	598917.44	2236023.25	Аналитический метод	0.10	Закрепление отсутствует
н950	598935.61	2236043.21	Аналитический метод	0.10	Закрепление отсутствует
н951	598953.77	2236063.18	Аналитический метод	0.10	Закрепление отсутствует
н952	598971.94	2236083.15	Аналитический метод	0.10	Закрепление отсутствует
н953	598990.11	2236103.12	Аналитический метод	0.10	Закрепление отсутствует
н954	599009.50	2236124.41	Аналитический метод	0.10	Закрепление отсутствует
н955	599019.34	2236135.83	Аналитический метод	0.10	Закрепление отсутствует
н956	599030.53	2236144.66	Аналитический метод	0.10	Закрепление отсутствует
н957	599054.13	2236164.39	Аналитический метод	0.10	Закрепление отсутствует
н958	599067.44	2236175.52	Аналитический метод	0.10	Закрепление отсутствует
н959	599081.61	2236188.08	Аналитический метод	0.10	Закрепление отсутствует
н960	599106.51	2236210.19	Аналитический метод	0.10	Закрепление отсутствует
н961	599131.03	2236232.27	Аналитический метод	0.10	Закрепление отсутствует
н962	599135.47	2236237.05	Аналитический метод	0.10	Закрепление отсутствует
н963	599155.62	2236253.65	Аналитический метод	0.10	Закрепление отсутствует
н908	599180.52	2236274.68	Аналитический метод	0.10	Закрепление отсутствует
н964	595766.90	2234745.68	Аналитический метод	0.10	Закрепление отсутствует
н965	595786.96	2234741.52	Аналитический метод	0.10	Закрепление отсутствует
н966	595810.50	2234735.11	Аналитический метод	0.10	Закрепление отсутствует
н967	595823.68	2234731.17	Аналитический метод	0.10	Закрепление отсутствует

2. Сведения о характерных точках границ объекта					
Обозначение характерных точек границ	Координаты, м		Метод определения координат характерной точки	Средняя квадратическая погрешность положения характерной точки (Mt), м	Описание обозначения точки на местности (при наличии)
	X	Y			
1	2	3	4	5	6
н968	595844.49	2234726.08	Аналитический метод	0.10	Закрепление отсутствует
н969	595872.82	2234717.91	Аналитический метод	0.10	Закрепление отсутствует
н970	595889.90	2234713.27	Аналитический метод	0.10	Закрепление отсутствует
н971	595902.30	2234708.40	Аналитический метод	0.10	Закрепление отсутствует
н972	595914.12	2234704.74	Аналитический метод	0.10	Закрепление отсутствует
н973	595943.64	2234694.62	Аналитический метод	0.10	Закрепление отсутствует
н974	595955.23	2234689.53	Аналитический метод	0.10	Закрепление отсутствует
н975	595965.94	2234685.56	Аналитический метод	0.10	Закрепление отсутствует
н976	595943.37	2234563.89	Аналитический метод	0.10	Закрепление отсутствует
н977	595874.37	2234558.98	Аналитический метод	0.10	Закрепление отсутствует
н978	595856.67	2234555.19	Аналитический метод	0.10	Закрепление отсутствует
н979	595838.19	2234550.02	Аналитический метод	0.10	Закрепление отсутствует
н980	595780.47	2234532.53	Аналитический метод	0.10	Закрепление отсутствует
н981	595768.24	2234563.29	Аналитический метод	0.10	Закрепление отсутствует
н982	595755.80	2234594.37	Аналитический метод	0.10	Закрепление отсутствует
н983	595744.42	2234627.99	Аналитический метод	0.10	Закрепление отсутствует
н984	595745.21	2234651.98	Аналитический метод	0.10	Закрепление отсутствует
н985	595747.45	2234658.44	Аналитический метод	0.10	Закрепление отсутствует
н964	595766.90	2234745.68	Аналитический метод	0.10	Закрепление отсутствует
н986	603431.65	2243718.20	Аналитический метод	0.10	Закрепление отсутствует
н987	603508.56	2243717.27	Аналитический метод	0.10	Закрепление отсутствует
н988	603527.64	2243659.71	Аналитический метод	0.10	Закрепление отсутствует
н989	603542.30	2243532.75	Аналитический метод	0.10	Закрепление отсутствует
н990	603546.82	2243438.05	Аналитический метод	0.10	Закрепление отсутствует
н991	603501.27	2243430.59	Аналитический метод	0.10	Закрепление отсутствует

2. Сведения о характерных точках границ объекта					
Обозначение характерных точек границ	Координаты, м		Метод определения координат характерной точки	Средняя квадратическая погрешность положения характерной точки (Mt), м	Описание обозначения точки на местности (при наличии)
	X	Y			
1	2	3	4	5	6
н992	603490.42	2243428.82	Аналитический метод	0.10	Закрепление отсутствует
н993	603453.73	2243424.47	Аналитический метод	0.10	Закрепление отсутствует
н994	603450.45	2243444.51	Аналитический метод	0.10	Закрепление отсутствует
н995	603449.58	2243453.18	Аналитический метод	0.10	Закрепление отсутствует
н996	603449.42	2243456.58	Аналитический метод	0.10	Закрепление отсутствует
н997	603445.38	2243488.88	Аналитический метод	0.10	Закрепление отсутствует
н998	603445.23	2243496.64	Аналитический метод	0.10	Закрепление отсутствует
н999	603443.79	2243506.90	Аналитический метод	0.10	Закрепление отсутствует
н1000	603441.38	2243506.85	Аналитический метод	0.10	Закрепление отсутствует
н1001	603441.02	2243513.87	Аналитический метод	0.10	Закрепление отсутствует
н1002	603443.16	2243514.09	Аналитический метод	0.10	Закрепление отсутствует
н1003	603443.16	2243521.13	Аналитический метод	0.10	Закрепление отсутствует
н1004	603443.30	2243535.47	Аналитический метод	0.10	Закрепление отсутствует
н1005	603442.75	2243541.84	Аналитический метод	0.10	Закрепление отсутствует
н1006	603442.08	2243551.70	Аналитический метод	0.10	Закрепление отсутствует
н1007	603439.01	2243586.60	Аналитический метод	0.10	Закрепление отсутствует
н1008	603437.20	2243606.36	Аналитический метод	0.10	Закрепление отсутствует
н1009	603436.48	2243614.16	Аналитический метод	0.10	Закрепление отсутствует
н1010	603435.92	2243620.27	Аналитический метод	0.10	Закрепление отсутствует
н1011	603431.14	2243658.25	Аналитический метод	0.10	Закрепление отсутствует
н1012	603378.86	2243731.36	Аналитический метод	0.10	Закрепление отсутствует
н1013	603383.23	2243739.29	Аналитический метод	0.10	Закрепление отсутствует
н986	603431.65	2243718.20	Аналитический метод	0.10	Закрепление отсутствует
н1014	603308.17	2243039.39	Аналитический метод	0.10	Закрепление отсутствует
н1015	603309.17	2242899.22	Аналитический метод	0.10	Закрепление отсутствует

2. Сведения о характерных точках границ объекта					
Обозначение характерных точек границ	Координаты, м		Метод определения координат характерной точки	Средняя квадратическая погрешность положения характерной точки (Mt), м	Описание обозначения точки на местности (при наличии)
	X	Y			
1	2	3	4	5	6
н1016	603280.26	2242898.63	Аналитический метод	0.10	Закрепление отсутствует
н1017	603279.39	2242831.12	Аналитический метод	0.10	Закрепление отсутствует
н1018	603278.44	2242798.42	Аналитический метод	0.10	Закрепление отсутствует
н1019	603247.91	2242796.99	Аналитический метод	0.10	Закрепление отсутствует
н1020	603192.64	2242794.54	Аналитический метод	0.10	Закрепление отсутствует
н1021	603190.11	2242815.89	Аналитический метод	0.10	Закрепление отсутствует
н1022	603187.23	2242860.17	Аналитический метод	0.10	Закрепление отсутствует
н1023	603186.21	2242876.60	Аналитический метод	0.10	Закрепление отсутствует
н1024	603184.97	2242895.33	Аналитический метод	0.10	Закрепление отсутствует
н1025	603175.47	2242985.68	Аналитический метод	0.10	Закрепление отсутствует
н1026	603174.51	2243004.99	Аналитический метод	0.10	Закрепление отсутствует
н1027	603173.62	2243004.88	Аналитический метод	0.10	Закрепление отсутствует
н1028	603173.02	2243029.89	Аналитический метод	0.10	Закрепление отсутствует
н1029	603198.92	2243031.58	Аналитический метод	0.10	Закрепление отсутствует
н1030	603211.46	2243032.48	Аналитический метод	0.10	Закрепление отсутствует
н1031	603214.17	2243033.31	Аналитический метод	0.10	Закрепление отсутствует
н1032	603225.74	2243033.67	Аналитический метод	0.10	Закрепление отсутствует
н1014	603308.17	2243039.39	Аналитический метод	0.10	Закрепление отсутствует
н1033	604359.48	2246752.86	Аналитический метод	0.10	Закрепление отсутствует
н1034	604369.13	2246743.20	Аналитический метод	0.10	Закрепление отсутствует
н1035	604377.58	2246732.34	Аналитический метод	0.10	Закрепление отсутствует
н1036	604494.61	2246549.22	Аналитический метод	0.10	Закрепление отсутствует
н1037	604487.66	2246549.64	Аналитический метод	0.10	Закрепление отсутствует
н1038	604427.66	2246549.64	Аналитический метод	0.10	Закрепление отсутствует
н1039	604368.70	2246573.60	Аналитический метод	0.10	Закрепление отсутствует



2. Сведения о характерных точках границ объекта					
Обозначение характерных точек границ	Координаты, м		Метод определения координат характерной точки	Средняя квадратическая погрешность положения характерной точки (Mt), м	Описание обозначения точки на местности (при наличии)
	X	Y			
1	2	3	4	5	6
н1040	604330.00	2246516.90	Аналитический метод	0.10	Закрепление отсутствует
н1041	604304.65	2246536.20	Аналитический метод	0.10	Закрепление отсутствует
н1042	604293.89	2246542.31	Аналитический метод	0.10	Закрепление отсутствует
н1043	604293.49	2246541.86	Аналитический метод	0.10	Закрепление отсутствует
н1044	604282.83	2246549.99	Аналитический метод	0.10	Закрепление отсутствует
н1045	604284.80	2246552.46	Аналитический метод	0.10	Закрепление отсутствует
н1046	604282.21	2246554.28	Аналитический метод	0.10	Закрепление отсутствует
н1047	604250.67	2246577.03	Аналитический метод	0.10	Закрепление отсутствует
н1048	604239.28	2246585.93	Аналитический метод	0.10	Закрепление отсутствует
н1049	604315.40	2246739.00	Аналитический метод	0.10	Закрепление отсутствует
н1050	604332.02	2246744.21	Аналитический метод	0.10	Закрепление отсутствует
н1033	604359.48	2246752.86	Аналитический метод	0.10	Закрепление отсутствует
н1051	595738.03	2234748.86	Аналитический метод	0.10	Закрепление отсутствует
н1052	595733.69	2234630.76	Аналитический метод	0.10	Закрепление отсутствует
н1053	595715.86	2234624.02	Аналитический метод	0.10	Закрепление отсутствует
н1054	595711.01	2234622.20	Аналитический метод	0.10	Закрепление отсутствует
н1055	595545.63	2234559.06	Аналитический метод	0.10	Закрепление отсутствует
н1056	595522.25	2234620.26	Аналитический метод	0.10	Закрепление отсутствует
н1057	595515.94	2234638.72	Аналитический метод	0.10	Закрепление отсутствует
н1058	595509.00	2234659.83	Аналитический метод	0.10	Закрепление отсутствует
н1059	595501.81	2234680.78	Аналитический метод	0.10	Закрепление отсутствует
н1060	595548.30	2234694.57	Аналитический метод	0.10	Закрепление отсутствует
н1061	595578.05	2234703.17	Аналитический метод	0.10	Закрепление отсутствует
н1062	595601.38	2234710.06	Аналитический метод	0.10	Закрепление отсутствует
н1063	595631.39	2234718.83	Аналитический метод	0.10	Закрепление отсутствует

2. Сведения о характерных точках границ объекта					
Обозначение характерных точек границ	Координаты, м		Метод определения координат характерной точки	Средняя квадратическая погрешность положения характерной точки (Mt), м	Описание обозначения точки на местности (при наличии)
	X	Y			
1	2	3	4	5	6
н1051	595738.03	2234748.86	Аналитический метод	0.10	Закрепление отсутствует
н1064	606072.23	2249967.23	Аналитический метод	0.10	Закрепление отсутствует
н1065	606109.05	2249965.34	Аналитический метод	0.10	Закрепление отсутствует
н1066	606108.20	2249944.40	Аналитический метод	0.10	Закрепление отсутствует
н1067	606113.00	2249944.40	Аналитический метод	0.10	Закрепление отсутствует
н1068	606112.80	2249927.60	Аналитический метод	0.10	Закрепление отсутствует
н1069	606115.90	2249927.30	Аналитический метод	0.10	Закрепление отсутствует
н1070	606116.20	2249920.10	Аналитический метод	0.10	Закрепление отсутствует
н1071	606132.30	2249920.10	Аналитический метод	0.10	Закрепление отсутствует
н1072	606131.30	2249899.20	Аналитический метод	0.10	Закрепление отсутствует
н1073	606128.20	2249897.10	Аналитический метод	0.10	Закрепление отсутствует
н1074	606126.50	2249885.50	Аналитический метод	0.10	Закрепление отсутствует
н1075	606112.60	2249839.40	Аналитический метод	0.10	Закрепление отсутствует
н1076	606157.20	2249837.90	Аналитический метод	0.10	Закрепление отсутствует
н1077	606151.70	2249809.60	Аналитический метод	0.10	Закрепление отсутствует
н1078	606133.73	2249756.17	Аналитический метод	0.10	Закрепление отсутствует
н1079	606116.88	2249726.40	Аналитический метод	0.10	Закрепление отсутствует
н1080	606094.17	2249679.79	Аналитический метод	0.10	Закрепление отсутствует
н1081	606088.98	2249611.34	Аналитический метод	0.10	Закрепление отсутствует
н1082	606103.61	2249608.86	Аналитический метод	0.10	Закрепление отсутствует
н1083	606093.11	2249579.56	Аналитический метод	0.10	Закрепление отсутствует
н1084	606093.31	2249561.06	Аналитический метод	0.10	Закрепление отсутствует
н1085	606079.17	2249533.89	Аналитический метод	0.10	Закрепление отсутствует
н1086	606036.60	2249497.01	Аналитический метод	0.10	Закрепление отсутствует
н1087	606047.55	2249666.08	Аналитический метод	0.10	Закрепление отсутствует

2. Сведения о характерных точках границ объекта					
Обозначение характерных точек границ	Координаты, м		Метод определения координат характерной точки	Средняя квадратическая погрешность положения характерной точки (Mt), м	Описание обозначения точки на местности (при наличии)
	X	Y			
1	2	3	4	5	6
н1088	606054.30	2249761.66	Аналитический метод	0.10	Закрепление отсутствует
н1089	606058.60	2249797.59	Аналитический метод	0.10	Закрепление отсутствует
н1064	606072.23	2249967.23	Аналитический метод	0.10	Закрепление отсутствует
н1090	603301.76	2243226.58	Аналитический метод	0.10	Закрепление отсутствует
н1091	603303.34	2243193.42	Аналитический метод	0.10	Закрепление отсутствует
н1092	603306.78	2243156.30	Аналитический метод	0.10	Закрепление отсутствует
н1093	603309.64	2243057.12	Аналитический метод	0.10	Закрепление отсутствует
н1094	603309.85	2243051.12	Аналитический метод	0.10	Закрепление отсутствует
н1095	603310.01	2243050.08	Аналитический метод	0.10	Закрепление отсутствует
н1096	603278.36	2243048.14	Аналитический метод	0.10	Закрепление отсутствует
н1097	603274.73	2243048.21	Аналитический метод	0.10	Закрепление отсутствует
н1098	603241.57	2243046.42	Аналитический метод	0.10	Закрепление отсутствует
н1099	603238.91	2243046.96	Аналитический метод	0.10	Закрепление отсутствует
н1100	603175.01	2243042.10	Аналитический метод	0.10	Закрепление отсутствует
н1101	603174.66	2243061.80	Аналитический метод	0.10	Закрепление отсутствует
н1102	603174.06	2243074.71	Аналитический метод	0.10	Закрепление отсутствует
н1103	603173.70	2243087.67	Аналитический метод	0.10	Закрепление отсутствует
н1104	603169.90	2243119.08	Аналитический метод	0.10	Закрепление отсутствует
н1105	603167.41	2243150.60	Аналитический метод	0.10	Закрепление отсутствует
н1106	603165.97	2243170.17	Аналитический метод	0.10	Закрепление отсутствует
н1107	603163.07	2243213.72	Аналитический метод	0.10	Закрепление отсутствует
н1108	603165.95	2243218.51	Аналитический метод	0.10	Закрепление отсутствует
н1109	603241.04	2243222.53	Аналитический метод	0.10	Закрепление отсутствует
н1110	603256.54	2243223.63	Аналитический метод	0.10	Закрепление отсутствует
н1090	603301.76	2243226.58	Аналитический метод	0.10	Закрепление отсутствует

2. Сведения о характерных точках границ объекта					
Обозначение характерных точек границ	Координаты, м		Метод определения координат характерной точки	Средняя квадратическая погрешность положения характерной точки (Mt), м	Описание обозначения точки на местности (при наличии)
	X	Y			
1	2	3	4	5	6
н1111	591055.53	2232869.15	Аналитический метод	0.10	Закрепление отсутствует
н1112	591082.20	2232855.30	Аналитический метод	0.10	Закрепление отсутствует
н1113	591088.70	2232855.50	Аналитический метод	0.10	Закрепление отсутствует
н1114	591097.60	2232862.20	Аналитический метод	0.10	Закрепление отсутствует
н1115	591108.40	2232852.80	Аналитический метод	0.10	Закрепление отсутствует
н1116	591085.10	2232818.20	Аналитический метод	0.10	Закрепление отсутствует
н1117	591058.90	2232781.50	Аналитический метод	0.10	Закрепление отсутствует
н1118	591050.20	2232767.00	Аналитический метод	0.10	Закрепление отсутствует
н1119	591046.70	2232762.20	Аналитический метод	0.10	Закрепление отсутствует
н1120	591030.21	2232724.67	Аналитический метод	0.10	Закрепление отсутствует
н1121	590871.85	2232647.23	Аналитический метод	0.10	Закрепление отсутствует
н1122	590834.30	2232740.08	Аналитический метод	0.10	Закрепление отсутствует
н1123	590977.00	2232813.30	Аналитический метод	0.10	Закрепление отсутствует
н1111	591055.53	2232869.15	Аналитический метод	0.10	Закрепление отсутствует
н1124	598360.31	2235470.03	Аналитический метод	0.10	Закрепление отсутствует
н1125	598400.52	2235451.59	Аналитический метод	0.10	Закрепление отсутствует
н1126	598440.32	2235433.31	Аналитический метод	0.10	Закрепление отсутствует
н1127	598404.92	2235395.97	Аналитический метод	0.10	Закрепление отсутствует
н1128	598380.16	2235369.84	Аналитический метод	0.10	Закрепление отсутствует
н1129	598355.40	2235343.72	Аналитический метод	0.10	Закрепление отсутствует
н1130	598330.63	2235317.59	Аналитический метод	0.10	Закрепление отсутствует
н1131	598305.87	2235291.46	Аналитический метод	0.10	Закрепление отсутствует
н1132	598281.09	2235265.33	Аналитический метод	0.10	Закрепление отсутствует
н1133	598256.33	2235239.20	Аналитический метод	0.10	Закрепление отсутствует
н1134	598231.88	2235213.41	Аналитический метод	0.10	Закрепление отсутствует

2. Сведения о характерных точках границ объекта					
Обозначение характерных точек границ	Координаты, м		Метод определения координат характерной точки	Средняя квадратическая погрешность положения характерной точки (Mt), м	Описание обозначения точки на местности (при наличии)
	X	Y			
1	2	3	4	5	6
н1135	598201.67	2235242.60	Аналитический метод	0.10	Закрепление отсутствует
н1136	598171.13	2235272.09	Аналитический метод	0.10	Закрепление отсутствует
н1137	598195.75	2235297.26	Аналитический метод	0.10	Закрепление отсутствует
н1138	598220.59	2235323.32	Аналитический метод	0.10	Закрепление отсутствует
н1139	598245.43	2235349.38	Аналитический метод	0.10	Закрепление отсутствует
н1140	598270.26	2235375.44	Аналитический метод	0.10	Закрепление отсутствует
н1141	598295.09	2235401.50	Аналитический метод	0.10	Закрепление отсутствует
н1142	598319.93	2235427.56	Аналитический метод	0.10	Закрепление отсутствует
н1143	598344.77	2235453.63	Аналитический метод	0.10	Закрепление отсутствует
н1124	598360.31	2235470.03	Аналитический метод	0.10	Закрепление отсутствует
н1144	595737.63	2234621.26	Аналитический метод	0.10	Закрепление отсутствует
н1145	595776.97	2234526.74	Аналитический метод	0.10	Закрепление отсутствует
н1146	595752.39	2234516.95	Аналитический метод	0.10	Закрепление отсутствует
н1147	595717.40	2234504.06	Аналитический метод	0.10	Закрепление отсутствует
н1148	595696.95	2234496.28	Аналитический метод	0.10	Закрепление отсутствует
н1149	595677.96	2234489.14	Аналитический метод	0.10	Закрепление отсутствует
н1150	595661.45	2234482.59	Аналитический метод	0.10	Закрепление отсутствует
н1151	595636.95	2234472.51	Аналитический метод	0.10	Закрепление отсутствует
н1152	595601.73	2234458.18	Аналитический метод	0.10	Закрепление отсутствует
н1153	595577.14	2234448.12	Аналитический метод	0.10	Закрепление отсутствует
н1154	595533.03	2234430.99	Аналитический метод	0.10	Закрепление отсутствует
н1155	595553.85	2234495.58	Аналитический метод	0.10	Закрепление отсутствует
н1156	595554.59	2234517.06	Аналитический метод	0.10	Закрепление отсутствует
н1157	595546.23	2234546.96	Аналитический метод	0.10	Закрепление отсутствует
н1158	595561.89	2234552.78	Аналитический метод	0.10	Закрепление отсутствует

2. Сведения о характерных точках границ объекта					
Обозначение характерных точек границ	Координаты, м		Метод определения координат характерной точки	Средняя квадратическая погрешность положения характерной точки (Mt), м	Описание обозначения точки на местности (при наличии)
	X	Y			
1	2	3	4	5	6
н1159	595621.23	2234576.71	Аналитический метод	0.10	Закрепление отсутствует
н1160	595688.26	2234603.09	Аналитический метод	0.10	Закрепление отсутствует
н1144	595737.63	2234621.26	Аналитический метод	0.10	Закрепление отсутствует
н1161	598645.11	2235699.24	Аналитический метод	0.10	Закрепление отсутствует
н1162	598667.34	2235676.21	Аналитический метод	0.10	Закрепление отсутствует
н1163	598688.39	2235654.39	Аналитический метод	0.10	Закрепление отсутствует
н1164	598662.94	2235619.78	Аналитический метод	0.10	Закрепление отсутствует
н1165	598629.29	2235574.02	Аналитический метод	0.10	Закрепление отсутствует
н1166	598586.26	2235549.42	Аналитический метод	0.10	Закрепление отсутствует
н1167	598546.25	2235526.55	Аналитический метод	0.10	Закрепление отсутствует
н1168	598535.16	2235520.21	Аналитический метод	0.10	Закрепление отсутствует
н1169	598526.02	2235499.61	Аналитический метод	0.10	Закрепление отсутствует
н1170	598530.89	2235475.43	Аналитический метод	0.10	Закрепление отсутствует
н1171	598491.80	2235460.77	Аналитический метод	0.10	Закрепление отсутствует
н1172	598454.78	2235446.90	Аналитический метод	0.10	Закрепление отсутствует
н1173	598453.91	2235462.83	Аналитический метод	0.10	Закрепление отсутствует
н1174	598453.48	2235477.25	Аналитический метод	0.10	Закрепление отсутствует
н1175	598464.18	2235509.43	Аналитический метод	0.10	Закрепление отсутствует
н1176	598477.87	2235549.06	Аналитический метод	0.10	Закрепление отсутствует
н1177	598514.13	2235573.84	Аналитический метод	0.10	Закрепление отсутствует
н1178	598552.06	2235599.77	Аналитический метод	0.10	Закрепление отсутствует
н1179	598585.26	2235631.14	Аналитический метод	0.10	Закрепление отсутствует
н1180	598616.94	2235662.89	Аналитический метод	0.10	Закрепление отсутствует
н1161	598645.11	2235699.24	Аналитический метод	0.10	Закрепление отсутствует
н1181	603164.94	2242942.76	Аналитический метод	0.10	Закрепление отсутствует

2. Сведения о характерных точках границ объекта					
Обозначение характерных точек границ	Координаты, м		Метод определения координат характерной точки	Средняя квадратическая погрешность положения характерной точки (Mt), м	Описание обозначения точки на местности (при наличии)
	X	Y			
1	2	3	4	5	6
н1182	603174.36	2242782.23	Аналитический метод	0.10	Закрепление отсутствует
н1183	603163.34	2242780.94	Аналитический метод	0.10	Закрепление отсутствует
н1184	603107.33	2242777.80	Аналитический метод	0.10	Закрепление отсутствует
н1185	603061.44	2242774.64	Аналитический метод	0.10	Закрепление отсутствует
н1186	603055.21	2242815.45	Аналитический метод	0.10	Закрепление отсутствует
н1187	603045.48	2242913.79	Аналитический метод	0.10	Закрепление отсутствует
н1188	603116.65	2242922.81	Аналитический метод	0.10	Закрепление отсутствует
н1189	603130.39	2242929.25	Аналитический метод	0.10	Закрепление отсутствует
н1181	603164.94	2242942.76	Аналитический метод	0.10	Закрепление отсутствует
н1190	600918.69	2236795.33	Аналитический метод	0.10	Закрепление отсутствует
н1191	600946.74	2236736.28	Аналитический метод	0.10	Закрепление отсутствует
н1192	600973.33	2236690.87	Аналитический метод	0.10	Закрепление отсутствует
н1193	600864.90	2236626.85	Аналитический метод	0.10	Закрепление отсутствует
н1194	600858.56	2236622.92	Аналитический метод	0.10	Закрепление отсутствует
н1195	600829.40	2236673.20	Аналитический метод	0.10	Закрепление отсутствует
н1196	600837.18	2236678.02	Аналитический метод	0.10	Закрепление отсутствует
н1197	600798.19	2236749.99	Аналитический метод	0.10	Закрепление отсутствует
н1198	600828.06	2236761.16	Аналитический метод	0.10	Закрепление отсутствует
н1190	600918.69	2236795.33	Аналитический метод	0.10	Закрепление отсутствует
н1199	603237.15	2242777.69	Аналитический метод	0.10	Закрепление отсутствует
н1200	603244.37	2242668.91	Аналитический метод	0.10	Закрепление отсутствует
н1201	603268.77	2242667.20	Аналитический метод	0.10	Закрепление отсутствует
н1202	603304.13	2242670.66	Аналитический метод	0.10	Закрепление отсутствует
н1203	603324.24	2242670.98	Аналитический метод	0.10	Закрепление отсутствует
н1204	603328.66	2242671.08	Аналитический метод	0.10	Закрепление отсутствует

2. Сведения о характерных точках границ объекта					
Обозначение характерных точек границ	Координаты, м		Метод определения координат характерной точки	Средняя квадратическая погрешность положения характерной точки (Mt), м	Описание обозначения точки на местности (при наличии)
	X	Y			
1	2	3	4	5	6
н1205	603330.70	2242642.51	Аналитический метод	0.10	Закрепление отсутствует
н1206	603290.44	2242614.67	Аналитический метод	0.10	Закрепление отсутствует
н1207	603263.22	2242580.48	Аналитический метод	0.10	Закрепление отсутствует
н1208	603219.05	2242525.91	Аналитический метод	0.10	Закрепление отсутствует
н1209	603204.23	2242527.50	Аналитический метод	0.10	Закрепление отсутствует
н1210	603194.76	2242724.02	Аналитический метод	0.10	Закрепление отсутствует
н1211	603194.07	2242738.34	Аналитический метод	0.10	Закрепление отсутствует
н1212	603192.60	2242775.33	Аналитический метод	0.10	Закрепление отсутствует
н1213	603232.24	2242777.88	Аналитический метод	0.10	Закрепление отсутствует
н1199	603237.15	2242777.69	Аналитический метод	0.10	Закрепление отсутствует
н1214	600480.42	2235704.75	Аналитический метод	0.10	Закрепление отсутствует
н1215	600512.03	2235685.05	Аналитический метод	0.10	Закрепление отсутствует
н1216	600385.76	2235566.61	Аналитический метод	0.10	Закрепление отсутствует
н1217	600341.51	2235618.13	Аналитический метод	0.10	Закрепление отсутствует
н1218	600424.73	2235666.30	Аналитический метод	0.10	Закрепление отсутствует
н1214	600480.42	2235704.75	Аналитический метод	0.10	Закрепление отсутствует
н1219	598455.46	2235430.95	Аналитический метод	0.10	Закрепление отсутствует
н1220	598490.07	2235397.76	Аналитический метод	0.10	Закрепление отсутствует
н1221	598471.58	2235372.75	Аналитический метод	0.10	Закрепление отсутствует
н1222	598454.92	2235350.21	Аналитический метод	0.10	Закрепление отсутствует
н1223	598433.32	2235330.43	Аналитический метод	0.10	Закрепление отсутствует
н1224	598411.77	2235310.71	Аналитический метод	0.10	Закрепление отсутствует
н1225	598389.47	2235289.47	Аналитический метод	0.10	Закрепление отсутствует
н1226	598368.91	2235266.84	Аналитический метод	0.10	Закрепление отсутствует
н1227	598348.73	2235244.61	Аналитический метод	0.10	Закрепление отсутствует



2. Сведения о характерных точках границ объекта					
Обозначение характерных точек границ	Координаты, м		Метод определения координат характерной точки	Средняя квадратическая погрешность положения характерной точки (Mt), м	Описание обозначения точки на местности (при наличии)
	X	Y			
1	2	3	4	5	6
н1228	598328.56	2235222.41	Аналитический метод	0.10	Закрепление отсутствует
н1229	598308.37	2235200.18	Аналитический метод	0.10	Закрепление отсутствует
н1230	598301.90	2235193.05	Аналитический метод	0.10	Закрепление отсутствует
н1231	598243.96	2235201.79	Аналитический метод	0.10	Закрепление отсутствует
н1232	598238.04	2235202.83	Аналитический метод	0.10	Закрепление отсутствует
н1233	598270.31	2235236.68	Аналитический метод	0.10	Закрепление отсутствует
н1234	598291.01	2235258.40	Аналитический метод	0.10	Закрепление отсутствует
н1235	598311.71	2235280.11	Аналитический метод	0.10	Закрепление отсутствует
н1236	598332.41	2235301.84	Аналитический метод	0.10	Закрепление отсутствует
н1237	598353.49	2235323.96	Аналитический метод	0.10	Закрепление отсутствует
н1238	598374.71	2235346.23	Аналитический метод	0.10	Закрепление отсутствует
н1239	598394.83	2235367.34	Аналитический метод	0.10	Закрепление отсутствует
н1240	598414.07	2235387.52	Аналитический метод	0.10	Закрепление отсутствует
н1241	598434.17	2235408.61	Аналитический метод	0.10	Закрепление отсутствует
н1219	598455.46	2235430.95	Аналитический метод	0.10	Закрепление отсутствует
н1242	603518.84	2243419.04	Аналитический метод	0.10	Закрепление отсутствует
н1243	603517.93	2243375.73	Аналитический метод	0.10	Закрепление отсутствует
н1244	603518.22	2243342.89	Аналитический метод	0.10	Закрепление отсутствует
н1245	603518.89	2243331.60	Аналитический метод	0.10	Закрепление отсутствует
н1246	603520.41	2243321.44	Аналитический метод	0.10	Закрепление отсутствует
н1247	603525.20	2243319.00	Аналитический метод	0.10	Закрепление отсутствует
н1248	603535.68	2243319.07	Аналитический метод	0.10	Закрепление отсутствует
н1249	603561.43	2243319.80	Аналитический метод	0.10	Закрепление отсутствует
н1250	603563.01	2243297.17	Аналитический метод	0.10	Закрепление отсутствует
н1251	603568.57	2243297.57	Аналитический метод	0.10	Закрепление отсутствует

2. Сведения о характерных точках границ объекта					
Обозначение характерных точек границ	Координаты, м		Метод определения координат характерной точки	Средняя квадратическая погрешность положения характерной точки (Mt), м	Описание обозначения точки на местности (при наличии)
	X	Y			
1	2	3	4	5	6
н1252	603571.35	2243257.49	Аналитический метод	0.10	Закрепление отсутствует
н1253	603540.04	2243253.85	Аналитический метод	0.10	Закрепление отсутствует
н1254	603514.07	2243252.50	Аналитический метод	0.10	Закрепление отсутствует
н1255	603466.20	2243250.01	Аналитический метод	0.10	Закрепление отсутствует
н1256	603463.97	2243288.42	Аналитический метод	0.10	Закрепление отсутствует
н1257	603461.68	2243291.60	Аналитический метод	0.10	Закрепление отсутствует
н1258	603461.24	2243297.04	Аналитический метод	0.10	Закрепление отсутствует
н1259	603460.80	2243301.78	Аналитический метод	0.10	Закрепление отсутствует
н1260	603460.55	2243304.53	Аналитический метод	0.10	Закрепление отсутствует
н1261	603459.20	2243304.67	Аналитический метод	0.10	Закрепление отсутствует
н1262	603457.94	2243327.00	Аналитический метод	0.10	Закрепление отсутствует
н1263	603458.68	2243338.22	Аналитический метод	0.10	Закрепление отсутствует
н1264	603456.26	2243371.18	Аналитический метод	0.10	Закрепление отсутствует
н1265	603453.44	2243410.48	Аналитический метод	0.10	Закрепление отсутствует
н1266	603479.24	2243413.88	Аналитический метод	0.10	Закрепление отсутствует
н1267	603487.87	2243415.01	Аналитический метод	0.10	Закрепление отсутствует
н1242	603518.84	2243419.04	Аналитический метод	0.10	Закрепление отсутствует
н1268	590940.66	2232895.50	Аналитический метод	0.10	Закрепление отсутствует
н1269	591006.12	2232842.03	Аналитический метод	0.10	Закрепление отсутствует
н1270	590827.40	2232745.30	Аналитический метод	0.10	Закрепление отсутствует
н1271	590836.10	2232759.00	Аналитический метод	0.10	Закрепление отсутствует
н1272	590839.90	2232772.80	Аналитический метод	0.10	Закрепление отсутствует
н1273	590838.50	2232777.60	Аналитический метод	0.10	Закрепление отсутствует
н1274	590841.40	2232779.40	Аналитический метод	0.10	Закрепление отсутствует
н1275	590831.40	2232819.30	Аналитический метод	0.10	Закрепление отсутствует

2. Сведения о характерных точках границ объекта					
Обозначение характерных точек границ	Координаты, м		Метод определения координат характерной точки	Средняя квадратическая погрешность положения характерной точки (Mt), м	Описание обозначения точки на местности (при наличии)
	X	Y			
1	2	3	4	5	6
н1276	590825.60	2232840.60	Аналитический метод	0.10	Закрепление отсутствует
н1277	590825.40	2232855.70	Аналитический метод	0.10	Закрепление отсутствует
н1278	590841.46	2232880.76	Аналитический метод	0.10	Закрепление отсутствует
н1279	590912.59	2232861.44	Аналитический метод	0.10	Закрепление отсутствует
н1280	590927.25	2232869.27	Аналитический метод	0.10	Закрепление отсутствует
н1268	590940.66	2232895.50	Аналитический метод	0.10	Закрепление отсутствует
н1281	598319.48	2235488.75	Аналитический метод	0.10	Закрепление отсутствует
н1282	598348.63	2235475.38	Аналитический метод	0.10	Закрепление отсутствует
н1283	598312.01	2235436.96	Аналитический метод	0.10	Закрепление отсутствует
н1284	598276.82	2235400.05	Аналитический метод	0.10	Закрепление отсутствует
н1285	598241.53	2235363.03	Аналитический метод	0.10	Закрепление отсутствует
н1286	598191.88	2235310.93	Аналитический метод	0.10	Закрепление отсутствует
н1287	598165.63	2235283.39	Аналитический метод	0.10	Закрепление отсутствует
н1288	598127.17	2235243.04	Аналитический метод	0.10	Закрепление отсутствует
н1289	598107.82	2235222.77	Аналитический метод	0.10	Закрепление отсутствует
н1290	598072.37	2235228.21	Аналитический метод	0.10	Закрепление отсутствует
н1291	598075.48	2235262.33	Аналитический метод	0.10	Закрепление отсутствует
н1292	598100.29	2235265.42	Аналитический метод	0.10	Закрепление отсутствует
н1293	598139.58	2235308.85	Аналитический метод	0.10	Закрепление отсутствует
н1294	598141.40	2235328.15	Аналитический метод	0.10	Закрепление отсутствует
н1295	598169.57	2235352.23	Аналитический метод	0.10	Закрепление отсутствует
н1296	598176.80	2235325.39	Аналитический метод	0.10	Закрепление отсутствует
н1297	598216.08	2235387.42	Аналитический метод	0.10	Закрепление отсутствует
н1298	598252.28	2235420.51	Аналитический метод	0.10	Закрепление отсутствует
н1299	598289.60	2235458.41	Аналитический метод	0.10	Закрепление отсутствует

2. Сведения о характерных точках границ объекта					
Обозначение характерных точек границ	Координаты, м		Метод определения координат характерной точки	Средняя квадратическая погрешность положения характерной точки (Mt), м	Описание обозначения точки на местности (при наличии)
	X	Y			
1	2	3	4	5	6
н1281	598319.48	2235488.75	Аналитический метод	0.10	Закрепление отсутствует
н1300	602996.75	2243113.45	Аналитический метод	0.10	Закрепление отсутствует
н1301	603002.44	2243038.24	Аналитический метод	0.10	Закрепление отсутствует
н1302	602904.11	2243033.47	Аналитический метод	0.10	Закрепление отсутствует
н1303	602872.31	2243033.16	Аналитический метод	0.10	Закрепление отсутствует
н1304	602818.68	2243030.70	Аналитический метод	0.10	Закрепление отсутствует
н1305	602813.89	2243090.60	Аналитический метод	0.10	Закрепление отсутствует
н1306	602942.12	2243107.35	Аналитический метод	0.10	Закрепление отсутствует
н1300	602996.75	2243113.45	Аналитический метод	0.10	Закрепление отсутствует
н1307	603353.66	2243042.26	Аналитический метод	0.10	Закрепление отсутствует
н1308	603366.36	2243036.13	Аналитический метод	0.10	Закрепление отсутствует
н1309	603368.27	2242932.09	Аналитический метод	0.10	Закрепление отсутствует
н1310	603367.83	2242924.17	Аналитический метод	0.10	Закрепление отсутствует
н1311	603375.12	2242923.72	Аналитический метод	0.10	Закрепление отсутствует
н1312	603420.66	2242926.49	Аналитический метод	0.10	Закрепление отсутствует
н1313	603425.96	2242806.90	Аналитический метод	0.10	Закрепление отсутствует
н1314	603385.56	2242804.33	Аналитический метод	0.10	Закрепление отсутствует
н1315	603383.15	2242868.86	Аналитический метод	0.10	Закрепление отсутствует
н1316	603313.76	2242864.53	Аналитический метод	0.10	Закрепление отсутствует
н1317	603311.77	2242958.17	Аналитический метод	0.10	Закрепление отсутствует
н1318	603313.27	2243039.74	Аналитический метод	0.10	Закрепление отсутствует
н1319	603331.34	2243043.67	Аналитический метод	0.10	Закрепление отсутствует
н1307	603353.66	2243042.26	Аналитический метод	0.10	Закрепление отсутствует
н1320	603149.73	2243155.79	Аналитический метод	0.10	Закрепление отсутствует
н1321	603158.02	2243039.44	Аналитический метод	0.10	Закрепление отсутствует

2. Сведения о характерных точках границ объекта					
Обозначение характерных точек границ	Координаты, м		Метод определения координат характерной точки	Средняя квадратическая погрешность положения характерной точки (Mt), м	Описание обозначения точки на местности (при наличии)
	X	Y			
1	2	3	4	5	6
н1322	603029.03	2243038.24	Аналитический метод	0.10	Закрепление отсутствует
н1323	603030.25	2243119.93	Аналитический метод	0.10	Закрепление отсутствует
н1324	603084.15	2243118.92	Аналитический метод	0.10	Закрепление отсутствует
н1325	603120.35	2243122.16	Аналитический метод	0.10	Закрепление отсутствует
н1326	603120.38	2243154.39	Аналитический метод	0.10	Закрепление отсутствует
н1327	603146.12	2243155.62	Аналитический метод	0.10	Закрепление отсутствует
н1320	603149.73	2243155.79	Аналитический метод	0.10	Закрепление отсутствует
н1328	598420.59	2235594.28	Аналитический метод	0.10	Закрепление отсутствует
н1329	598442.09	2235573.69	Аналитический метод	0.10	Закрепление отсутствует
н1330	598463.45	2235553.24	Аналитический метод	0.10	Закрепление отсутствует
н1331	598453.48	2235523.81	Аналитический метод	0.10	Закрепление отсутствует
н1332	598442.97	2235492.81	Аналитический метод	0.10	Закрепление отсутствует
н1333	598438.38	2235479.25	Аналитический метод	0.10	Закрепление отсутствует
н1334	598439.77	2235446.80	Аналитический метод	0.10	Закрепление отсутствует
н1335	598397.40	2235466.30	Аналитический метод	0.10	Закрепление отсутствует
н1336	598357.47	2235484.68	Аналитический метод	0.10	Закрепление отсутствует
н1337	598320.70	2235501.72	Аналитический метод	0.10	Закрепление отсутствует
н1338	598374.87	2235553.09	Аналитический метод	0.10	Закрепление отсутствует
н1339	598390.76	2235568.36	Аналитический метод	0.10	Закрепление отсутствует
н1340	598393.92	2235566.29	Аналитический метод	0.10	Закрепление отсутствует
н1328	598420.59	2235594.28	Аналитический метод	0.10	Закрепление отсутствует
н1341	591027.39	2232718.28	Аналитический метод	0.10	Закрепление отсутствует
н1342	590999.90	2232662.50	Аналитический метод	0.10	Закрепление отсутствует
н1343	590998.50	2232655.20	Аналитический метод	0.10	Закрепление отсутствует
н1344	590987.92	2232614.94	Аналитический метод	0.10	Закрепление отсутствует

2. Сведения о характерных точках границ объекта					
Обозначение характерных точек границ	Координаты, м		Метод определения координат характерной точки	Средняя квадратическая погрешность положения характерной точки (Mt), м	Описание обозначения точки на местности (при наличии)
	X	Y			
1	2	3	4	5	6
н1345	590978.10	2232592.70	Аналитический метод	0.10	Закрепление отсутствует
н1346	590953.10	2232596.20	Аналитический метод	0.10	Закрепление отсутствует
н1347	590950.40	2232592.90	Аналитический метод	0.10	Закрепление отсутствует
н1348	590936.40	2232575.50	Аналитический метод	0.10	Закрепление отсутствует
н1349	590916.90	2232542.80	Аналитический метод	0.10	Закрепление отсутствует
н1350	590911.61	2232540.71	Аналитический метод	0.10	Закрепление отсутствует
н1351	590894.53	2232586.60	Аналитический метод	0.10	Закрепление отсутствует
н1352	590884.55	2232615.97	Аналитический метод	0.10	Закрепление отсутствует
н1353	590874.45	2232640.83	Аналитический метод	0.10	Закрепление отсутствует
н1341	591027.39	2232718.28	Аналитический метод	0.10	Закрепление отсутствует
н1354	603379.39	2243233.94	Аналитический метод	0.10	Закрепление отсутствует
н1355	603381.51	2243188.43	Аналитический метод	0.10	Закрепление отсутствует
н1356	603383.89	2243134.98	Аналитический метод	0.10	Закрепление отсутствует
н1357	603384.68	2243124.93	Аналитический метод	0.10	Закрепление отсутствует
н1358	603353.99	2243123.34	Аналитический метод	0.10	Закрепление отсутствует
н1359	603357.43	2243050.32	Аналитический метод	0.10	Закрепление отсутствует
н1360	603324.09	2243049.92	Аналитический метод	0.10	Закрепление отсутствует
н1361	603314.17	2243229.31	Аналитический метод	0.10	Закрепление отсутствует
н1354	603379.39	2243233.94	Аналитический метод	0.10	Закрепление отсутствует
н1362	590866.33	2232637.61	Аналитический метод	0.10	Закрепление отсутствует
н1363	590874.46	2232617.86	Аналитический метод	0.10	Закрепление отсутствует
н1364	590887.98	2232580.00	Аналитический метод	0.10	Закрепление отсутствует
н1365	590899.82	2232546.63	Аналитический метод	0.10	Закрепление отсутствует
н1366	590902.40	2232537.00	Аналитический метод	0.10	Закрепление отсутствует
н1367	590897.30	2232535.50	Аналитический метод	0.10	Закрепление отсутствует

2. Сведения о характерных точках границ объекта					
Обозначение характерных точек границ	Координаты, м		Метод определения координат характерной точки	Средняя квадратическая погрешность положения характерной точки (Mt), м	Описание обозначения точки на местности (при наличии)
	X	Y			
1	2	3	4	5	6
н1368	590877.70	2232530.60	Аналитический метод	0.10	Закрепление отсутствует
н1369	590848.40	2232512.70	Аналитический метод	0.10	Закрепление отсутствует
н1370	590839.90	2232517.10	Аналитический метод	0.10	Закрепление отсутствует
н1371	590816.30	2232545.40	Аналитический метод	0.10	Закрепление отсутствует
н1372	590798.60	2232578.90	Аналитический метод	0.10	Закрепление отсутствует
н1373	590798.70	2232599.60	Аналитический метод	0.10	Закрепление отсутствует
н1374	590809.60	2232613.30	Аналитический метод	0.10	Закрепление отсутствует
н1375	590820.00	2232621.50	Аналитический метод	0.10	Закрепление отсутствует
н1376	590822.70	2232639.00	Аналитический метод	0.10	Закрепление отсутствует
н1377	590826.60	2232649.90	Аналитический метод	0.10	Закрепление отсутствует
н1378	590828.80	2232663.20	Аналитический метод	0.10	Закрепление отсутствует
н1379	590849.11	2232674.84	Аналитический метод	0.10	Закрепление отсутствует
н1362	590866.33	2232637.61	Аналитический метод	0.10	Закрепление отсутствует
н1380	598663.41	2235595.06	Аналитический метод	0.10	Закрепление отсутствует
н1381	598687.48	2235577.24	Аналитический метод	0.10	Закрепление отсутствует
н1382	598719.60	2235551.81	Аналитический метод	0.10	Закрепление отсутствует
н1383	598671.13	2235527.61	Аналитический метод	0.10	Закрепление отсутствует
н1384	598647.10	2235515.62	Аналитический метод	0.10	Закрепление отсутствует
н1385	598632.74	2235503.22	Аналитический метод	0.10	Закрепление отсутствует
н1386	598583.36	2235482.00	Аналитический метод	0.10	Закрепление отсутствует
н1387	598547.92	2235466.78	Аналитический метод	0.10	Закрепление отсутствует
н1388	598541.67	2235497.89	Аналитический метод	0.10	Закрепление отсутствует
н1389	598547.01	2235509.93	Аналитический метод	0.10	Закрепление отсутствует
н1390	598562.37	2235518.67	Аналитический метод	0.10	Закрепление отсутствует
н1391	598588.30	2235533.42	Аналитический метод	0.10	Закрепление отсутствует

2. Сведения о характерных точках границ объекта					
Обозначение характерных точек границ	Координаты, м		Метод определения координат характерной точки	Средняя квадратическая погрешность положения характерной точки (Mt), м	Описание обозначения точки на местности (при наличии)
	X	Y			
1	2	3	4	5	6
н1392	598639.45	2235562.50	Аналитический метод	0.10	Закрепление отсутствует
н1380	598663.41	2235595.06	Аналитический метод	0.10	Закрепление отсутствует
н1393	595902.40	2234972.50	Аналитический метод	0.10	Закрепление отсутствует
н1394	595914.19	2234926.92	Аналитический метод	0.10	Закрепление отсутствует
н1395	595875.06	2234927.15	Аналитический метод	0.10	Закрепление отсутствует
н1396	595839.34	2234927.35	Аналитический метод	0.10	Закрепление отсутствует
н1397	595803.56	2234927.56	Аналитический метод	0.10	Закрепление отсутствует
н1398	595766.56	2234927.77	Аналитический метод	0.10	Закрепление отсутствует
н1399	595730.63	2234927.98	Аналитический метод	0.10	Закрепление отсутствует
н1400	595725.00	2234970.10	Аналитический метод	0.10	Закрепление отсутствует
н1401	595762.57	2234970.60	Аналитический метод	0.10	Закрепление отсутствует
н1402	595799.49	2234971.10	Аналитический метод	0.10	Закрепление отсутствует
н1403	595835.21	2234971.58	Аналитический метод	0.10	Закрепление отсутствует
н1404	595870.87	2234972.06	Аналитический метод	0.10	Закрепление отсутствует
н1393	595902.40	2234972.50	Аналитический метод	0.10	Закрепление отсутствует
н1405	603534.70	2242793.56	Аналитический метод	0.10	Закрепление отсутствует
н1406	603536.82	2242748.63	Аналитический метод	0.10	Закрепление отсутствует
н1407	603537.83	2242727.29	Аналитический метод	0.10	Закрепление отсутствует
н1408	603551.00	2242716.08	Аналитический метод	0.10	Закрепление отсутствует
н1409	603584.47	2242717.19	Аналитический метод	0.10	Закрепление отсутствует
н1410	603584.02	2242722.76	Аналитический метод	0.10	Закрепление отсутствует
н1411	603632.64	2242726.69	Аналитический метод	0.10	Закрепление отсутствует
н1412	603639.30	2242700.38	Аналитический метод	0.10	Закрепление отсутствует
н1413	603608.19	2242698.72	Аналитический метод	0.10	Закрепление отсутствует
н1414	603551.27	2242699.84	Аналитический метод	0.10	Закрепление отсутствует



2. Сведения о характерных точках границ объекта					
Обозначение характерных точек границ	Координаты, м		Метод определения координат характерной точки	Средняя квадратическая погрешность положения характерной точки (Mt), м	Описание обозначения точки на местности (при наличии)
	X	Y			
1	2	3	4	5	6
н1415	603521.10	2242700.56	Аналитический метод	0.10	Закрепление отсутствует
н1416	603496.36	2242699.72	Аналитический метод	0.10	Закрепление отсутствует
н1417	603495.35	2242745.58	Аналитический метод	0.10	Закрепление отсутствует
н1418	603493.02	2242790.75	Аналитический метод	0.10	Закрепление отсутствует
н1405	603534.70	2242793.56	Аналитический метод	0.10	Закрепление отсутствует
н1419	603701.74	2242806.61	Аналитический метод	0.10	Закрепление отсутствует
н1420	603700.28	2242766.72	Аналитический метод	0.10	Закрепление отсутствует
н1421	603699.98	2242758.59	Аналитический метод	0.10	Закрепление отсутствует
н1422	603699.05	2242733.18	Аналитический метод	0.10	Закрепление отсутствует
н1423	603700.04	2242710.97	Аналитический метод	0.10	Закрепление отсутствует
н1424	603694.78	2242708.51	Аналитический метод	0.10	Закрепление отсутствует
н1425	603683.76	2242706.70	Аналитический метод	0.10	Закрепление отсутствует
н1426	603673.72	2242706.04	Аналитический метод	0.10	Закрепление отсутствует
н1427	603646.78	2242704.58	Аналитический метод	0.10	Закрепление отсутствует
н1428	603645.78	2242714.58	Аналитический метод	0.10	Закрепление отсутствует
н1429	603644.74	2242724.88	Аналитический метод	0.10	Закрепление отсутствует
н1430	603642.42	2242753.58	Аналитический метод	0.10	Закрепление отсутствует
н1431	603645.53	2242753.97	Аналитический метод	0.10	Закрепление отсутствует
н1432	603645.95	2242753.99	Аналитический метод	0.10	Закрепление отсутствует
н1433	603659.80	2242754.70	Аналитический метод	0.10	Закрепление отсутствует
н1434	603658.60	2242768.90	Аналитический метод	0.10	Закрепление отсутствует
н1435	603644.57	2242767.55	Аналитический метод	0.10	Закрепление отсутствует
н1436	603642.00	2242798.94	Аналитический метод	0.10	Закрепление отсутствует
н1419	603701.74	2242806.61	Аналитический метод	0.10	Закрепление отсутствует
н1437	598541.44	2235723.40	Аналитический метод	0.10	Закрепление отсутствует

2. Сведения о характерных точках границ объекта					
Обозначение характерных точек границ	Координаты, м		Метод определения координат характерной точки	Средняя квадратическая погрешность положения характерной точки (Mt), м	Описание обозначения точки на местности (при наличии)
	X	Y			
1	2	3	4	5	6
н1438	598563.93	2235701.85	Аналитический метод	0.10	Закрепление отсутствует
н1439	598600.78	2235666.53	Аналитический метод	0.10	Закрепление отсутствует
н1440	598582.24	2235648.99	Аналитический метод	0.10	Закрепление отсутствует
н1441	598563.63	2235631.37	Аналитический метод	0.10	Закрепление отсутствует
н1442	598544.61	2235613.37	Аналитический метод	0.10	Закрепление отсутствует
н1443	598489.27	2235666.39	Аналитический метод	0.10	Закрепление отсутствует
н1444	598516.26	2235694.71	Аналитический метод	0.10	Закрепление отсутствует
н1445	598539.04	2235718.72	Аналитический метод	0.10	Закрепление отсутствует
н1437	598541.44	2235723.40	Аналитический метод	0.10	Закрепление отсутствует
н1446	599693.02	2235894.52	Аналитический метод	0.10	Закрепление отсутствует
н1447	599716.36	2235866.69	Аналитический метод	0.10	Закрепление отсутствует
н1448	599718.40	2235863.92	Аналитический метод	0.10	Закрепление отсутствует
н1449	599676.08	2235831.98	Аналитический метод	0.10	Закрепление отсутствует
н1450	599644.77	2235808.36	Аналитический метод	0.10	Закрепление отсутствует
н1451	599630.53	2235797.60	Аналитический метод	0.10	Закрепление отсутствует
н1452	599599.52	2235774.16	Аналитический метод	0.10	Закрепление отсутствует
н1453	599590.43	2235786.19	Аналитический метод	0.10	Закрепление отсутствует
н1454	599580.60	2235799.19	Аналитический метод	0.10	Закрепление отсутствует
н1455	599610.22	2235824.33	Аналитический метод	0.10	Закрепление отсутствует
н1456	599623.86	2235835.87	Аналитический метод	0.10	Закрепление отсутствует
н1457	599653.86	2235861.32	Аналитический метод	0.10	Закрепление отсутствует
н1446	599693.02	2235894.52	Аналитический метод	0.10	Закрепление отсутствует
н1458	598480.99	2235657.70	Аналитический метод	0.10	Закрепление отсутствует
н1459	598502.43	2235637.16	Аналитический метод	0.10	Закрепление отсутствует
н1460	598534.81	2235606.14	Аналитический метод	0.10	Закрепление отсутствует

2. Сведения о характерных точках границ объекта					
Обозначение характерных точек границ	Координаты, м		Метод определения координат характерной точки	Средняя квадратическая погрешность положения характерной точки (Mt), м	Описание обозначения точки на местности (при наличии)
	X	Y			
1	2	3	4	5	6
н1461	598503.11	2235584.47	Аналитический метод	0.10	Закрепление отсутствует
н1462	598471.06	2235562.57	Аналитический метод	0.10	Закрепление отсутствует
н1463	598450.41	2235582.44	Аналитический метод	0.10	Закрепление отсутствует
н1464	598428.96	2235603.07	Аналитический метод	0.10	Закрепление отсутствует
н1465	598455.09	2235630.51	Аналитический метод	0.10	Закрепление отсутствует
н1458	598480.99	2235657.70	Аналитический метод	0.10	Закрепление отсутствует
н1466	590889.35	2232965.93	Аналитический метод	0.10	Закрепление отсутствует
н1467	590946.41	2232939.23	Аналитический метод	0.10	Закрепление отсутствует
н1468	590930.73	2232909.71	Аналитический метод	0.10	Закрепление отсутствует
н1469	590920.62	2232889.14	Аналитический метод	0.10	Закрепление отсутствует
н1470	590916.85	2232869.32	Аналитический метод	0.10	Закрепление отсутствует
н1471	590849.72	2232887.72	Аналитический метод	0.10	Закрепление отсутствует
н1472	590857.63	2232905.22	Аналитический метод	0.10	Закрепление отсутствует
н1473	590859.67	2232909.71	Аналитический метод	0.10	Закрепление отсутствует
н1474	590876.05	2232940.43	Аналитический метод	0.10	Закрепление отсутствует
н1466	590889.35	2232965.93	Аналитический метод	0.10	Закрепление отсутствует
н1475	603148.18	2242255.72	Аналитический метод	0.10	Закрепление отсутствует
н1476	603196.53	2242252.81	Аналитический метод	0.10	Закрепление отсутствует
н1477	603192.86	2242195.42	Аналитический метод	0.10	Закрепление отсутствует
н1478	603174.30	2242172.65	Аналитический метод	0.10	Закрепление отсутствует
н1479	603167.86	2242161.82	Аналитический метод	0.10	Закрепление отсутствует
н1480	603129.60	2242136.64	Аналитический метод	0.10	Закрепление отсутствует
н1481	603138.83	2242195.89	Аналитический метод	0.10	Закрепление отсутствует
н1475	603148.18	2242255.72	Аналитический метод	0.10	Закрепление отсутствует
н1482	603470.79	2242909.01	Аналитический метод	0.10	Закрепление отсутствует

2. Сведения о характерных точках границ объекта					
Обозначение характерных точек границ	Координаты, м		Метод определения координат характерной точки	Средняя квадратическая погрешность положения характерной точки (Mt), м	Описание обозначения точки на местности (при наличии)
	X	Y			
1	2	3	4	5	6
н1483	603472.65	2242867.44	Аналитический метод	0.10	Закрепление отсутствует
н1484	603474.49	2242844.90	Аналитический метод	0.10	Закрепление отсутствует
н1485	603477.26	2242810.75	Аналитический метод	0.10	Закрепление отсутствует
н1486	603442.29	2242807.36	Аналитический метод	0.10	Закрепление отсутствует
н1487	603439.97	2242842.45	Аналитический метод	0.10	Закрепление отсутствует
н1488	603438.47	2242865.68	Аналитический метод	0.10	Закрепление отсутствует
н1489	603441.20	2242908.70	Аналитический метод	0.10	Закрепление отсутствует
н1482	603470.79	2242909.01	Аналитический метод	0.10	Закрепление отсутствует
н1490	598699.00	2235643.39	Аналитический метод	0.10	Закрепление отсутствует
н1491	598721.36	2235623.25	Аналитический метод	0.10	Закрепление отсутствует
н1492	598743.80	2235603.04	Аналитический метод	0.10	Закрепление отсутствует
н1493	598749.43	2235597.97	Аналитический метод	0.10	Закрепление отсутствует
н1494	598746.47	2235594.20	Аналитический метод	0.10	Закрепление отсутствует
н1495	598777.49	2235569.39	Аналитический метод	0.10	Закрепление отсутствует
н1496	598735.55	2235556.65	Аналитический метод	0.10	Закрепление отсутствует
н1497	598718.78	2235569.06	Аналитический метод	0.10	Закрепление отсутствует
н1498	598694.63	2235586.91	Аналитический метод	0.10	Закрепление отсутствует
н1499	598670.53	2235604.72	Аналитический метод	0.10	Закрепление отсутствует
н1490	598699.00	2235643.39	Аналитический метод	0.10	Закрепление отсутствует
н1500	598574.24	2235773.92	Аналитический метод	0.10	Закрепление отсутствует
н1501	598602.13	2235742.03	Аналитический метод	0.10	Закрепление отсутствует
н1502	598630.81	2235705.21	Аналитический метод	0.10	Закрепление отсутствует
н1503	598608.17	2235676.06	Аналитический метод	0.10	Закрепление отсутствует
н1504	598572.19	2235710.54	Аналитический метод	0.10	Закрепление отсутствует
н1505	598546.48	2235735.17	Аналитический метод	0.10	Закрепление отсутствует

2. Сведения о характерных точках границ объекта					
Обозначение характерных точек границ	Координаты, м		Метод определения координат характерной точки	Средняя квадратическая погрешность положения характерной точки (Mt), м	Описание обозначения точки на местности (при наличии)
	X	Y			
1	2	3	4	5	6
н1506	598549.36	2235741.88	Аналитический метод	0.10	Закрепление отсутствует
н1500	598574.24	2235773.92	Аналитический метод	0.10	Закрепление отсутствует
н1507	599283.21	2236288.92	Аналитический метод	0.10	Закрепление отсутствует
н1508	599321.08	2236252.22	Аналитический метод	0.10	Закрепление отсутствует
н1509	599294.83	2236228.93	Аналитический метод	0.10	Закрепление отсутствует
н1510	599271.68	2236208.59	Аналитический метод	0.10	Закрепление отсутствует
н1511	599234.23	2236247.95	Аналитический метод	0.10	Закрепление отсутствует
н1512	599259.20	2236268.46	Аналитический метод	0.10	Закрепление отсутствует
н1507	599283.21	2236288.92	Аналитический метод	0.10	Закрепление отсутствует
н1513	602683.20	2241716.72	Аналитический метод	0.10	Закрепление отсутствует
н1514	602725.00	2241710.40	Аналитический метод	0.10	Закрепление отсутствует
н1515	602719.70	2241636.70	Аналитический метод	0.10	Закрепление отсутствует
н1516	602672.09	2241643.30	Аналитический метод	0.10	Закрепление отсутствует
н1513	602683.20	2241716.72	Аналитический метод	0.10	Закрепление отсутствует
н1517	603526.07	2243240.06	Аналитический метод	0.10	Закрепление отсутствует
н1518	603528.39	2243200.17	Аналитический метод	0.10	Закрепление отсутствует
н1519	603509.01	2243198.36	Аналитический метод	0.10	Закрепление отсутствует
н1520	603487.18	2243196.32	Аналитический метод	0.10	Закрепление отсутствует
н1521	603476.15	2243195.29	Аналитический метод	0.10	Закрепление отсутствует
н1522	603470.71	2243194.78	Аналитический метод	0.10	Закрепление отсутствует
н1523	603468.08	2243236.43	Аналитический метод	0.10	Закрепление отсутствует
н1517	603526.07	2243240.06	Аналитический метод	0.10	Закрепление отсутствует
н1524	598162.84	2235263.41	Аналитический метод	0.10	Закрепление отсутствует
н1525	598212.18	2235216.22	Аналитический метод	0.10	Закрепление отсутствует
н1526	598223.91	2235204.99	Аналитический метод	0.10	Закрепление отсутствует

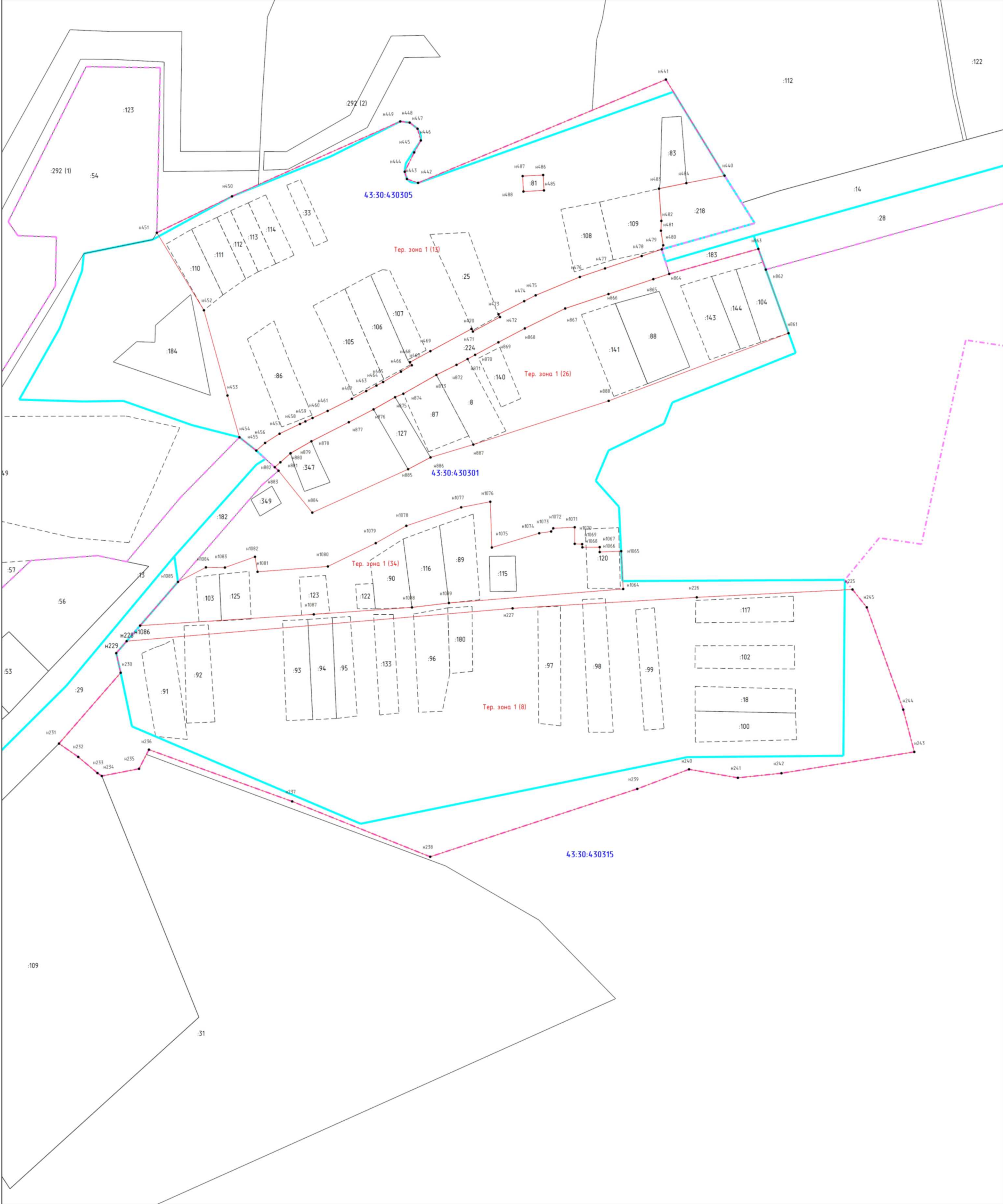
2. Сведения о характерных точках границ объекта					
Обозначение характерных точек границ	Координаты, м		Метод определения координат характерной точки	Средняя квадратическая погрешность положения характерной точки (Mt), м	Описание обозначения точки на местности (при наличии)
	X	Y			
1	2	3	4	5	6
н1527	598205.02	2235207.88	Аналитический метод	0.10	Закрепление отсутствует
н1528	598121.93	2235220.61	Аналитический метод	0.10	Закрепление отсутствует
н1524	598162.84	2235263.41	Аналитический метод	0.10	Закрепление отсутствует
н1529	603446.99	2243234.80	Аналитический метод	0.10	Закрепление отсутствует
н1530	603447.65	2243226.09	Аналитический метод	0.10	Закрепление отсутствует
н1531	603448.11	2243220.03	Аналитический метод	0.10	Закрепление отсутствует
н1532	603448.18	2243215.13	Аналитический метод	0.10	Закрепление отсутствует
н1533	603448.19	2243214.94	Аналитический метод	0.10	Закрепление отсутствует
н1534	603410.89	2243213.14	Аналитический метод	0.10	Закрепление отсутствует
н1535	603410.46	2243232.02	Аналитический метод	0.10	Закрепление отсутствует
н1529	603446.99	2243234.80	Аналитический метод	0.10	Закрепление отсутствует
н1536	599274.69	2236296.41	Аналитический метод	0.10	Закрепление отсутствует
н1537	599264.60	2236306.14	Аналитический метод	0.10	Закрепление отсутствует
н1538	599230.73	2236318.88	Аналитический метод	0.10	Закрепление отсутствует
н1539	599217.85	2236307.77	Аналитический метод	0.10	Закрепление отсутствует
н1540	599208.35	2236299.57	Аналитический метод	0.10	Закрепление отсутствует
н1541	599194.41	2236287.02	Аналитический метод	0.10	Закрепление отсутствует
н1542	599224.68	2236255.12	Аналитический метод	0.10	Закрепление отсутствует
н1543	599246.95	2236273.51	Аналитический метод	0.10	Закрепление отсутствует
н1536	599274.69	2236296.41	Аналитический метод	0.10	Закрепление отсутствует
н1544	597811.01	2234534.05	Аналитический метод	0.10	Закрепление отсутствует
н1545	597758.30	2234637.23	Аналитический метод	0.10	Закрепление отсутствует
н1546	597762.35	2234649.03	Аналитический метод	0.10	Закрепление отсутствует
н1547	597717.58	2234717.08	Аналитический метод	0.10	Закрепление отсутствует
н1548	597687.82	2234696.76	Аналитический метод	0.10	Закрепление отсутствует

2. Сведения о характерных точках границ объекта					
Обозначение характерных точек границ	Координаты, м		Метод определения координат характерной точки	Средняя квадратическая погрешность положения характерной точки (Mt), м	Описание обозначения точки на местности (при наличии)
	X	Y			
1	2	3	4	5	6
н1549	597633.10	2234665.80	Аналитический метод	0.10	Закрепление отсутствует
н1550	597689.96	2234585.52	Аналитический метод	0.10	Закрепление отсутствует
н1551	597700.50	2234570.19	Аналитический метод	0.10	Закрепление отсутствует
н1552	597749.17	2234490.09	Аналитический метод	0.10	Закрепление отсутствует
н1544	597811.01	2234534.05	Аналитический метод	0.10	Закрепление отсутствует
н1553	597648.51	2234633.50	Аналитический метод	0.10	Закрепление отсутствует
н1554	597627.04	2234661.40	Аналитический метод	0.10	Закрепление отсутствует
н1555	597608.58	2234648.46	Аналитический метод	0.10	Закрепление отсутствует
н1556	597630.76	2234619.96	Аналитический метод	0.10	Закрепление отсутствует
н1553	597648.51	2234633.50	Аналитический метод	0.10	Закрепление отсутствует
3. Сведения о характерных точках части (частей) границы объекта					
Обозначение характерных точек части границы	Координаты, м		Метод определения координат характерной точки	Средняя квадратическая погрешность положения характерной точки (Mt), м	Описание обозначения точки на местности (при наличии)
	X	Y			
1	2	3	4	5	6
-	-	-	-	-	-

Раздел 3							
Сведения о местоположении измененных (уточненных) границ объекта							
1. Система координат -							
2. Сведения о характерных точках границ объекта							
Обозначение характерных точек границ	Существующие координаты, м		Измененные (уточненные) координаты, м		Метод определения координат характерной точки	Средняя квадратическая погрешность положения характерной точки (Mt), м	Описание обозначения точки на местности (при наличии)
	X	Y	X	Y			
1	2	3	4	5	6	7	8
-	-	-	-	-	-	-	
3. Сведения о характерных точках части (частей) границы объекта							
Обозначение характерных точек части границы	Существующие координаты, м		Измененные (уточненные) координаты, м		Метод определения координат характерной точки	Средняя квадратическая погрешность положения характерной точки (Mt), м	Описание обозначения точки на местности (при наличии)
	X	Y	X	Y			
1	2	3	4	5	6	7	8
-	-	-	-	-	-	-	







Масштаб 1:2500

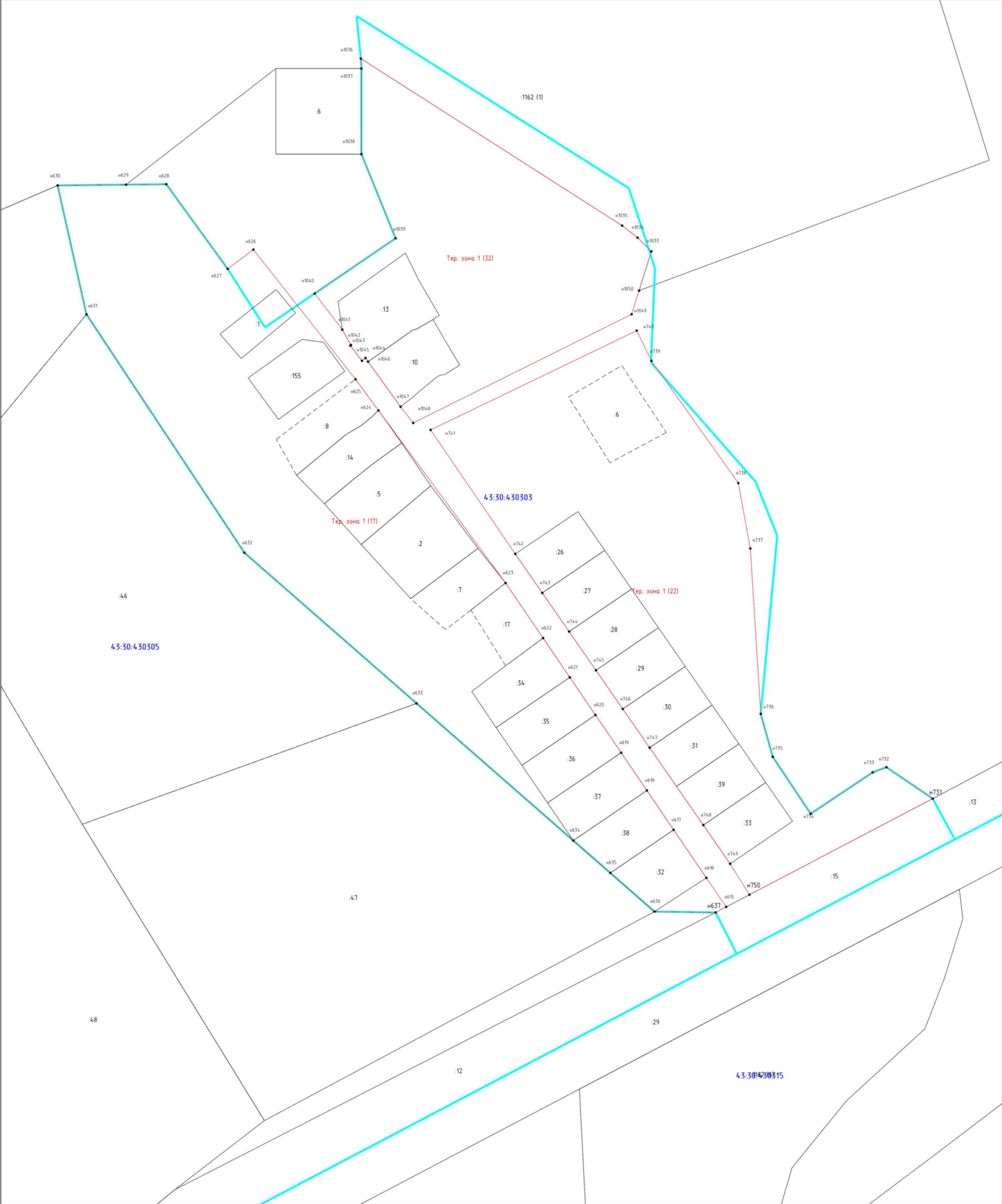
- Условные обозначения
- Вновь образованная часть границы, сведения о которой достаточны для определения ее местоположения
  - Характерная точка границы, сведения о которой позволяют однозначно определить ее положение на местности
  - Тер. зона 1 (8) - Территориальная зона Тер. зона 1 — Зона индивидуальной жилой застройки и блокированной жилой застройки усадебного типа, местоположение Кировская область, Слободской район, с. Ильинское
  - Обозначение новой характерной точки
  - Часть границы, сведения ЕГРН о которой не позволяют однозначно определить ее положение на местности
  - Граница населенного пункта
  - Граница кадастрового квартала
  - Номер кадастрового квартала

Подпись \_\_\_\_\_

Дата " \_\_\_\_ " \_\_\_\_ г.

Место для оттиска печати (при наличии) лица, составившего описание местоположения границ объекта





Масштаб 1:1800

Условные обозначения

- Вновь образованная часть границы, сведения о которой достаточны для определения ее местоположения
- Характерная точка границы, сведения о которой позволяют однозначно определить ее положение на местности
- Тер. зона 1 (17) - Территориальная зона Тер. зона 1 — Зона индивидуальной жилой застройки и блокированной жилой застройки усадебного типа, местоположение Кировская область, Слободской район, с. Ильинское
- н1 - Обозначение новой характерной точки
- - - - - Часть границы, сведения ЕГРН о которой не позволяют однозначно определить ее положение на местности
- Граница кадастрового квартала
- 43:30:430303 - Номер кадастрового квартала

Подпись \_\_\_\_\_

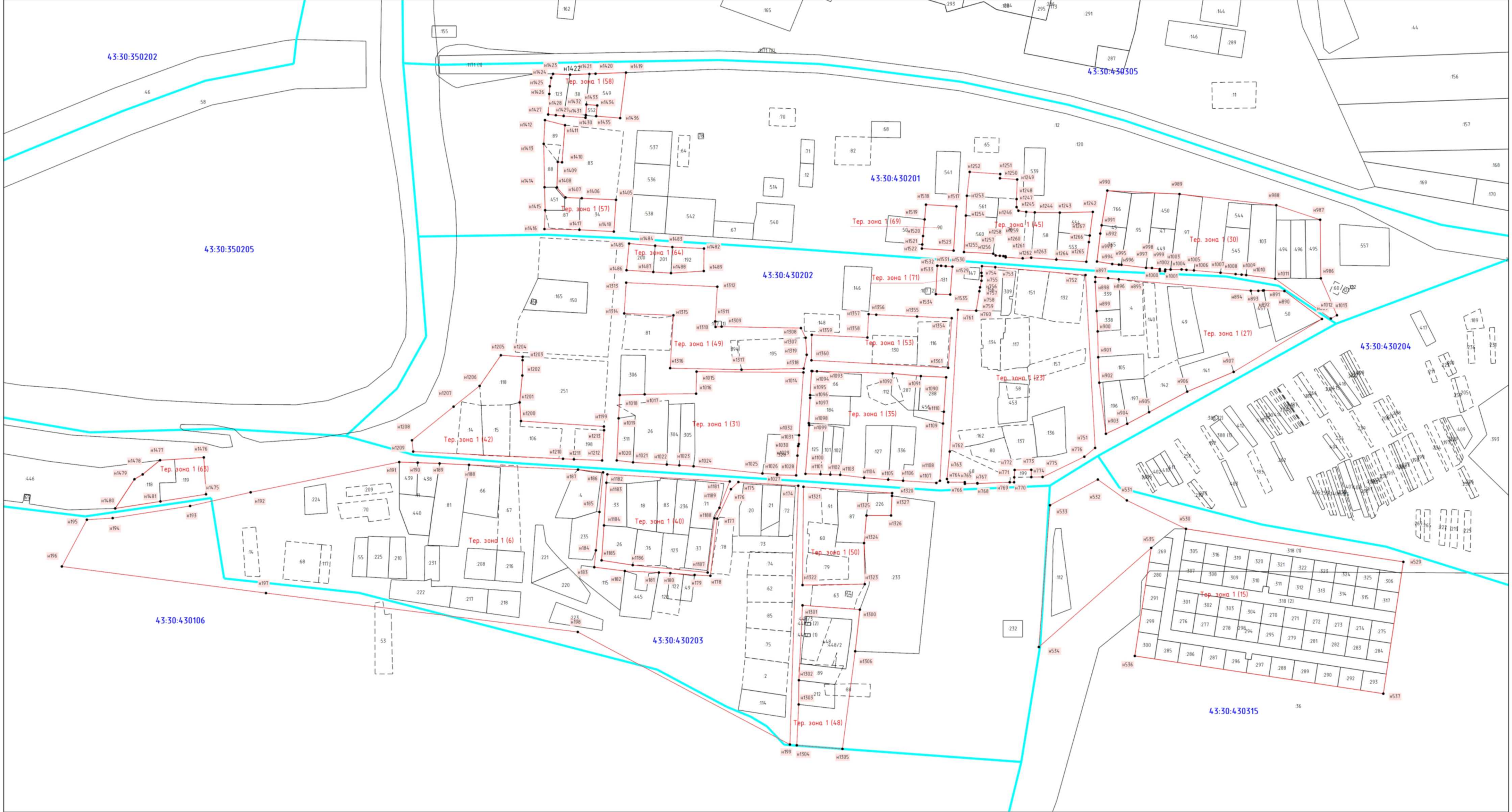
Дата " \_\_\_\_ " \_\_\_\_ г.

Место для оттиска печати (при наличии) лица, составившего описание местоположения границ объекта



Раздел 4  
План границ объекта

Выносной лист 3



Масштаб 1:3500

- Условные обозначения
- Вновь образованная часть границы, сведения о которой достаточны для определения ее местоположения
  - Характерная точка границы, сведения о которой позволяют однозначно определить ее положение на местности
  - Территориальная зона Тер. зона 1 — Зона индивидуальной жилой застройки и блокированной жилой застройки усадебного типа, местоположение Кировская область, Слободской район, с. Ильинское
  - Обозначение новой характерной точки
  - Граница кадастрового квартала
  - Номер кадастрового квартала

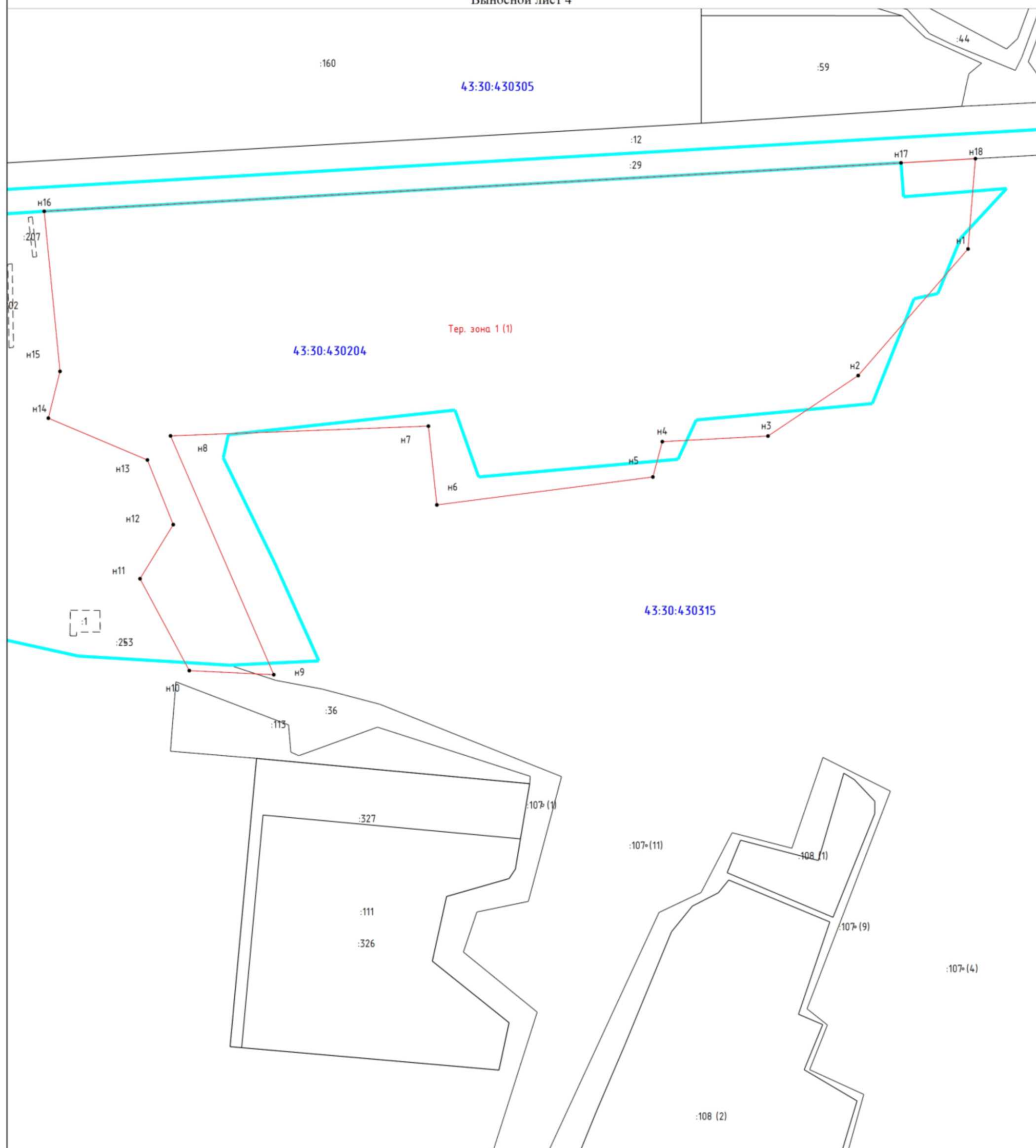
Подпись \_\_\_\_\_

Дата " \_\_\_\_ " \_\_\_\_ г.

Место для оттиска печати (при наличии) лица, составившего описание местоположения границ объекта



## Выносной лист 4



Масштаб 1:5000

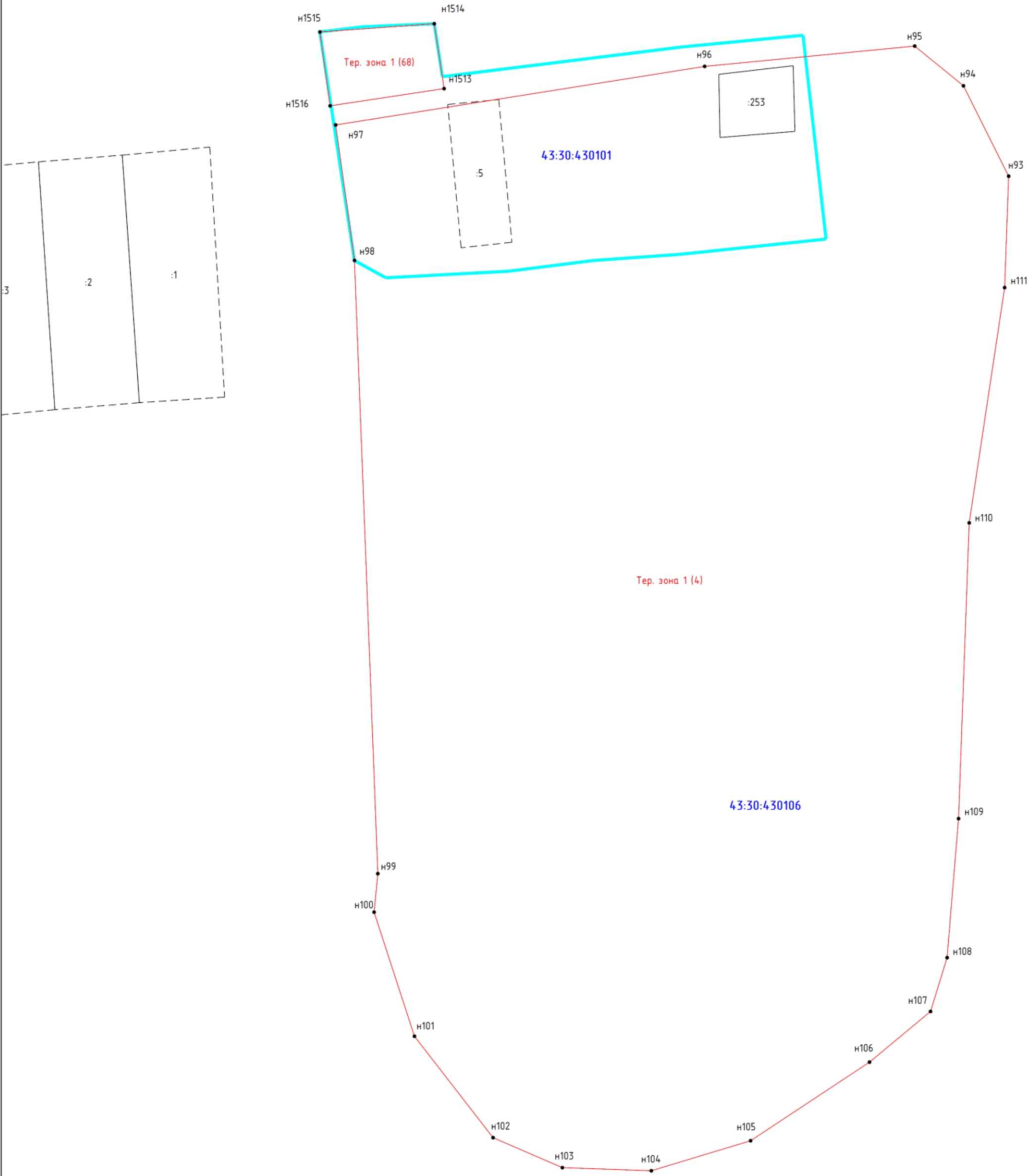
### Условные обозначения

- |                 |  |
|-----------------|--|
|                 | - Вновь образованная часть границы, сведения о которой достаточны для определения ее местоположения  |
| ●               | - Характерная точка границы, сведения о которой позволяют однозначно определить ее положение на местности  |
| Тер. зона 1 (1) | - Территориальная зона Тер. зона 1 — Зона индивидуальной жилой застройки и блокированной жилой застройки усадебного типа, местоположение Кировская область, Слободской район, с. Ильинское |
| n1              | - Обозначение новой характерной точки  |
| -----           | - Часть границы, сведения ЕГРН о которой не позволяют однозначно определить ее положение на местности  |
|                 | - Граница кадастрового квартала  |
| 43:30:430204    | - Номер кадастрового квартала  |

Подпись \_\_\_\_\_

Дата " \_\_\_\_\_ " \_\_\_\_\_ г.

Место для оттиска печати (при наличии) лица, составившего описание местоположения границ объекта



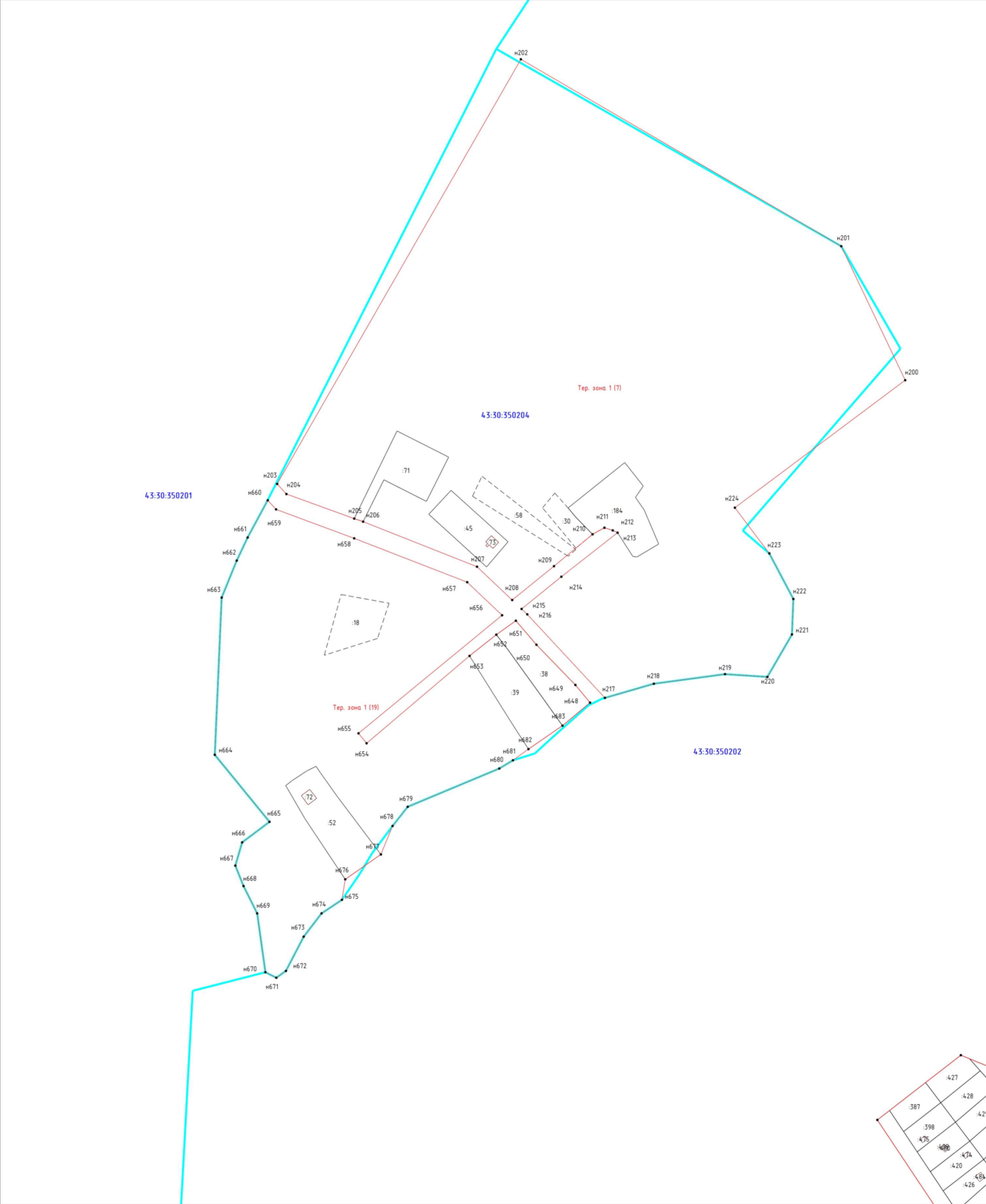
Масштаб 1:2500

- Условные обозначения
- Вновь образованная часть границы, сведения о которой достаточны для определения ее местоположения
  - Характерная точка границы, сведения о которой позволяют однозначно определить ее положение на местности
  - Тер. зона 1 (4) - Территориальная зона Тер. зона 1 — Зона индивидуальной жилой застройки и блокированной жилой застройки усадебного типа, местоположение Кировская область, Слободской район, с. Ильинское
  - н1 - Обозначение новой характерной точки
  - Граница кадастрового квартала
  - 43:30:430101 - Номер кадастрового квартала

Подпись \_\_\_\_\_

Дата " \_\_\_\_ " \_\_\_\_\_ г.

Место для оттиска печати (при наличии) лица, составившего описание местоположения границ объекта



Масштаб 1:2000

Условные обозначения

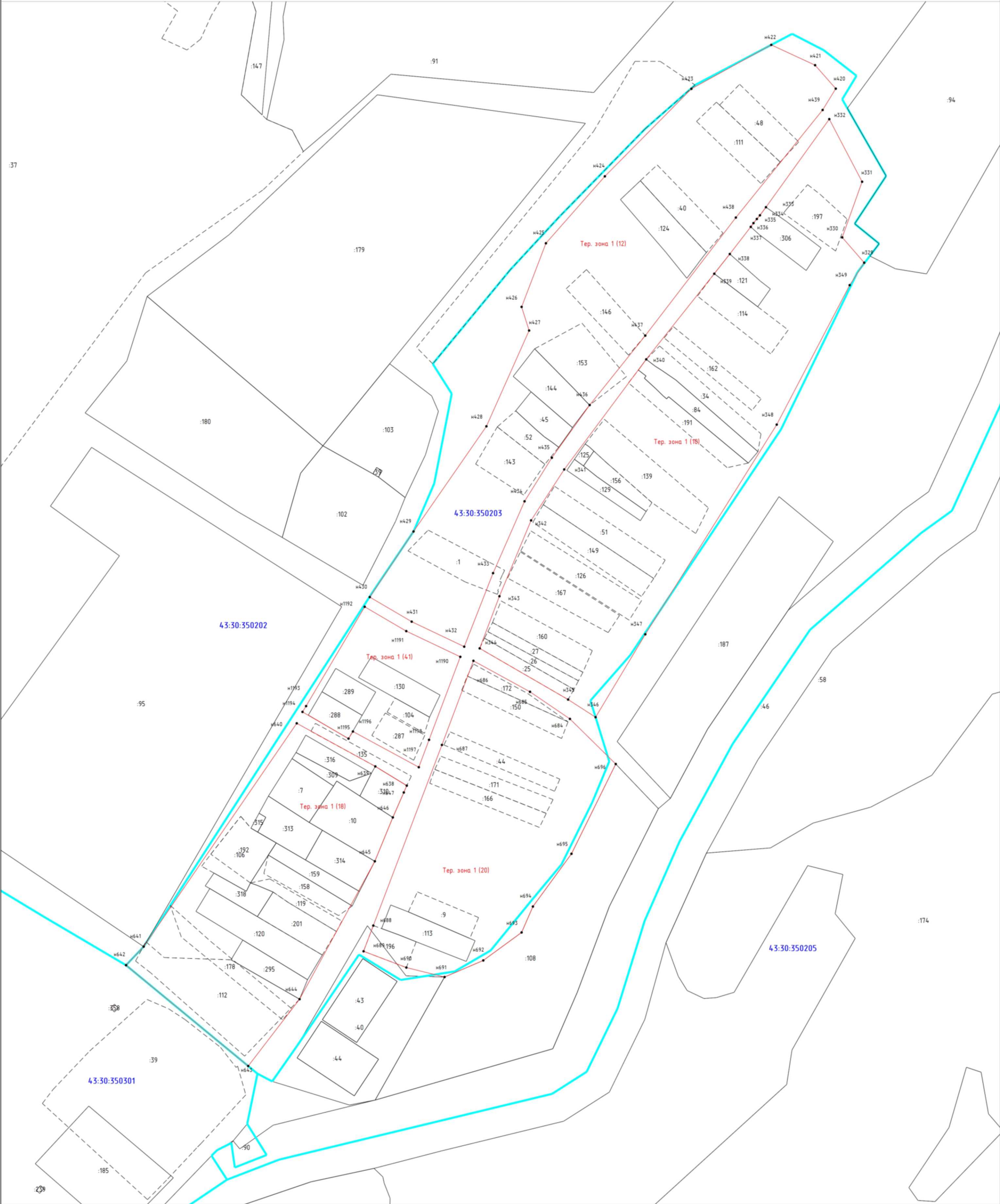
- Вновь образованная часть границы, сведения о которой достаточны для определения ее местоположения
- Характерная точка границы, сведения о которой позволяют однозначно определить ее положение на местности
- Тер. зона 1 (7) - Территориальная зона Тер. зона 1 — Зона индивидуальной жилой застройки и блокированной жилой застройки усадебного типа, местоположение Кировская область, Слободской район, с. Ильинское
- n1 - Обозначение новой характерной точки
- Граница кадастрового квартала
- 43:30:350201 - Номер кадастрового квартала

Подпись \_\_\_\_\_

Дата " \_\_\_\_ " \_\_\_\_ г.

Место для оттиска печати (при наличии) лица, составившего описание местоположения границ объекта





Масштаб 1:2800

Условные обозначения

- Вновь образованная часть границы, сведения о которой достаточны для определения ее местоположения
- Характерная точка границы, сведения о которой позволяют однозначно определить ее положение на местности
- Тер. зона 1 (10) - Территориальная зона Тер. зона 1 — Зона индивидуальной жилой застройки и блокированной жилой застройки усадебного типа, местоположение Кировская область, Слободской район, с. Ильинское
- Н1 - Обозначение новой характерной точки
- Граница кадастрового квартала
- 43:30:350202 - Номер кадастрового квартала

Подпись \_\_\_\_\_

Дата " \_\_\_\_ " \_\_\_\_ г.

Место для оттиска печати (при наличии) лица, составившего описание местоположения границ объекта



Раздел 4

План границ объекта

Выносной лист 8



Масштаб 1:2000

Условные обозначения

- Вновь образованная часть границы, сведения о которой достаточны для определения ее местоположения
- Характерная точка границы, сведения о которой позволяют однозначно определить ее положение на местности
- Тер. зона 1 (2)  
н1 - Территориальная зона Тер. зона 1 — Зона индивидуальной жилой застройки и блокированной жилой застройки усадебного типа, местоположение Кировская область, Слободской район, с. Ильинское
- Обозначение новой характерной точки
- Граница кадастрового квартала
- 43:30:350202 - Номер кадастрового квартала

Подпись \_\_\_\_\_

Дата " \_\_\_\_ " \_\_\_\_ г.

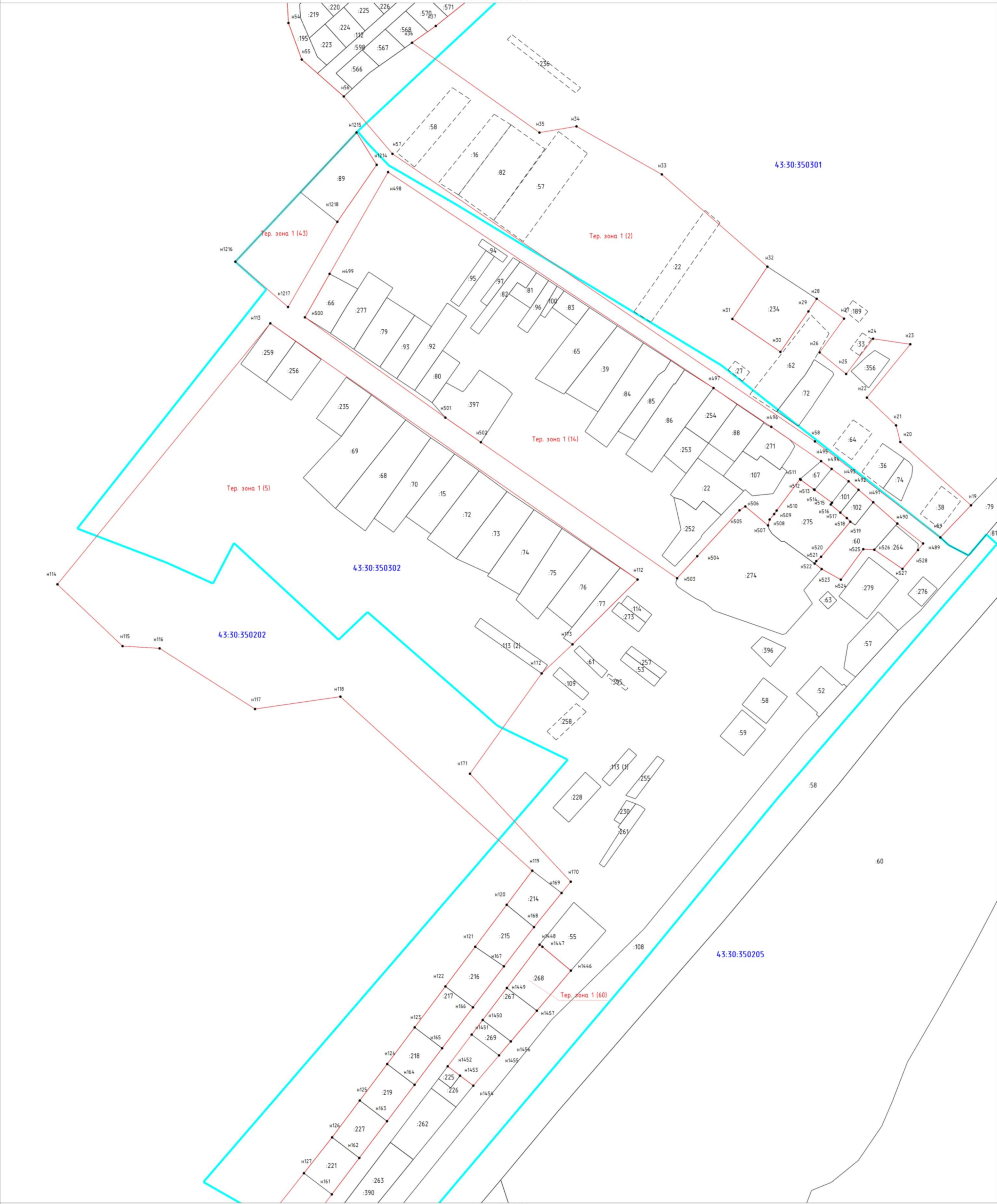
Место для оттиска печати (при наличии) лица, составившего описание местоположения границ объекта



Раздел 4

План границ объекта

Выносной лист 9



Масштаб 1:2500

Условные обозначения

- Вновь образованная часть границы, сведения о которой достаточны для определения ее местоположения
- Характерная точка границы, сведения о которой позволяют однозначно определить ее положение на местности
- Тер. зона 1 (2)  
н1 - Территориальная зона Тер. зона 1 — Зона индивидуальной жилой застройки и блокированной жилой застройки усадебного типа, местоположение Кировская область, Слободской район, с. Ильинское
- Обозначение новой характерной точки
- Граница кадастрового квартала
- 43:30:350202 - Номер кадастрового квартала

Подпись \_\_\_\_\_

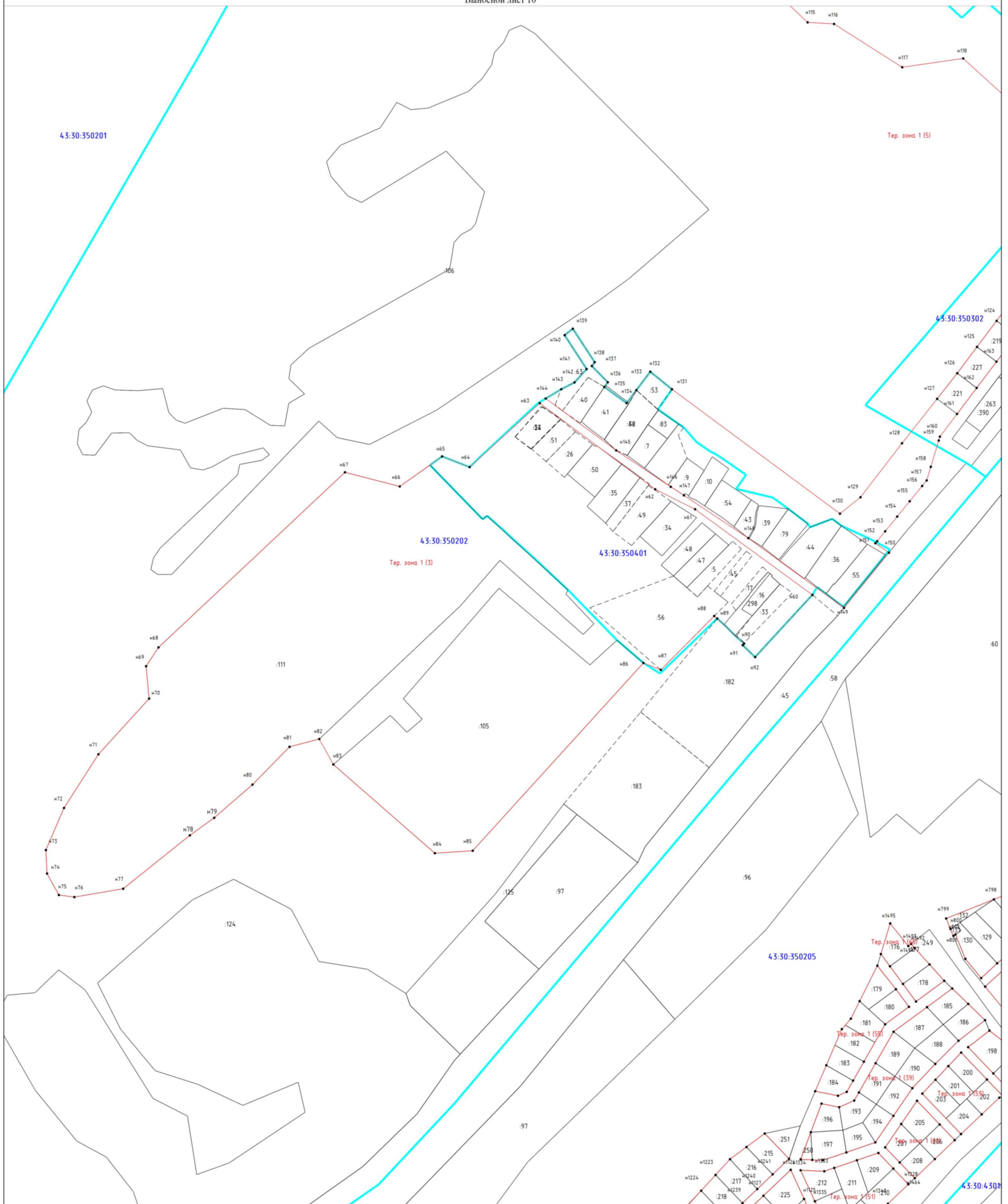
Дата " \_\_\_\_ " \_\_\_\_ г.

Место для оттиска печати (при наличии) лица, составившего описание местоположения границ объекта



### План границ объекта

Выносной лист 10



Масштаб 1:3500

Условные обозначения

- |                       |   |
|-----------------------|---|
| Словные обозначения   | <ul style="list-style-type: none"> <li>- Вновь образованная часть границы, сведения о которой достаточны для определения ее местоположения</li> <li>●</li> <li>- Характерная точка границы, сведения о которой позволяют однозначно определить ее положение на местности</li> </ul>         |
| Тер. зона 1 (3)<br>н1 | <ul style="list-style-type: none"> <li>- Территориальная зона Тер. зона 1 — Зона индивидуальной жилой застройки и блокированной жилой застройки усадебного типа, местоположение Кировская область, Слободской район, с. Ильинское</li> <li>- Обозначение новой характерной точки</li> </ul> |
| 43:30:350201          | <ul style="list-style-type: none"> <li>- Граница кадастрового квартала</li> <li>- Номер кадастрового квартала</li> </ul>  |

Подпись \_\_\_\_\_

Дата " \_\_\_\_\_ " \_\_\_\_\_ Г.

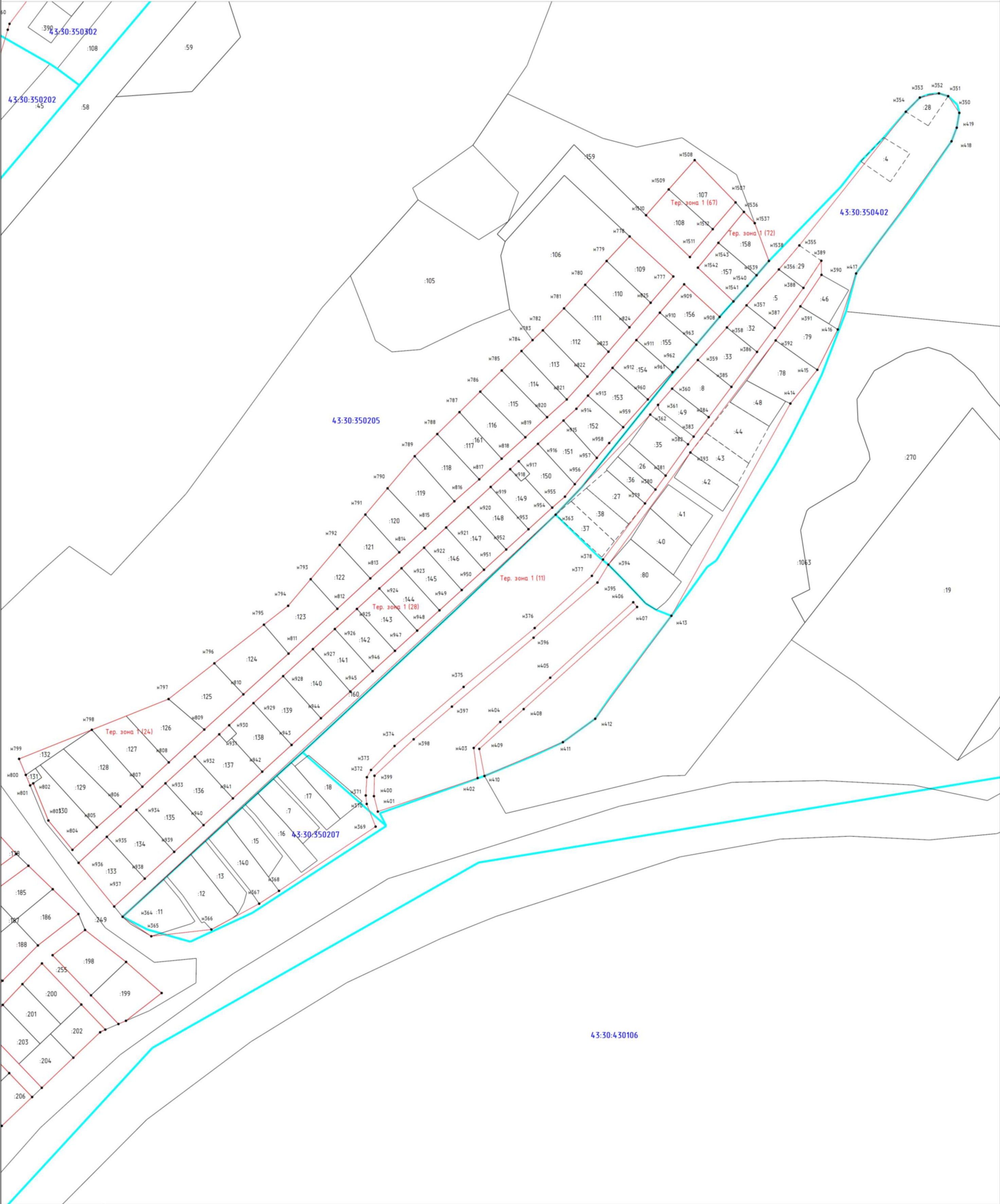
Место для оттиска печати (при наличии) лица, составившего описание местоположения границ объекта



Раздел 4

План границ объекта

Выносной лист 11



Масштаб 1:2300

Условные обозначения

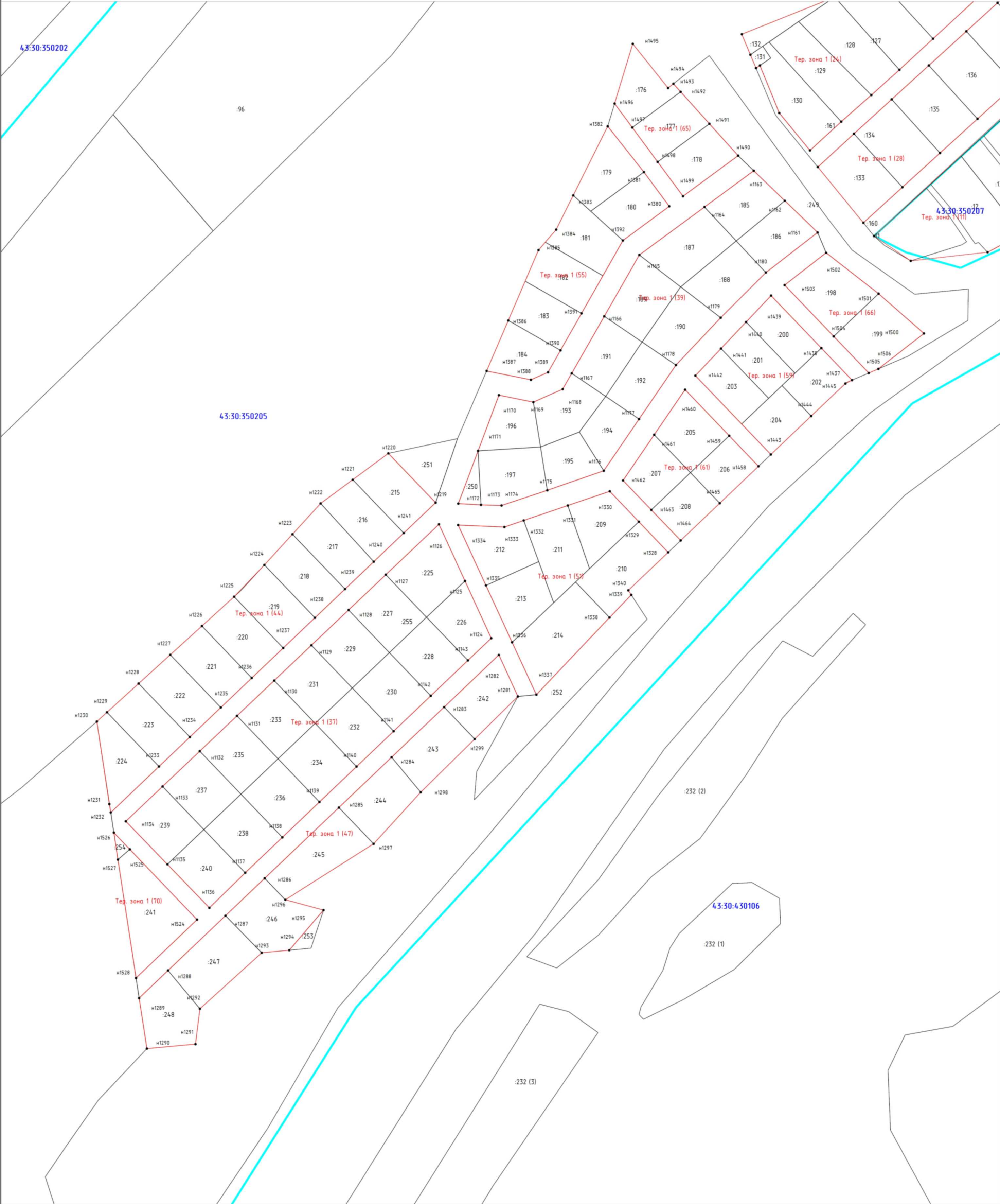
- Вновь образованная часть границы, сведения о которой достаточны для определения ее местоположения
- Характерная точка границы, сведения о которой позволяют однозначно определить ее положение на местности
- Тер. зона 1 (11) - Территориальная зона Тер. зона 1 — Зона индивидуальной жилой застройки и блокированной жилой застройки усадебного типа, местоположение Кировская область, Слободской район, с. Ильинское
- Н1 - Обозначение новой характерной точки
- Граница кадастрового квартала
- 43:30:350202 - Номер кадастрового квартала

Подпись \_\_\_\_\_

Дата "\_\_\_\_" "\_\_\_\_" \_\_\_\_ г.

Место для оттиска печати (при наличии) лица, составившего описание местоположения границ объекта





Масштаб 1:1800

Условные обозначения

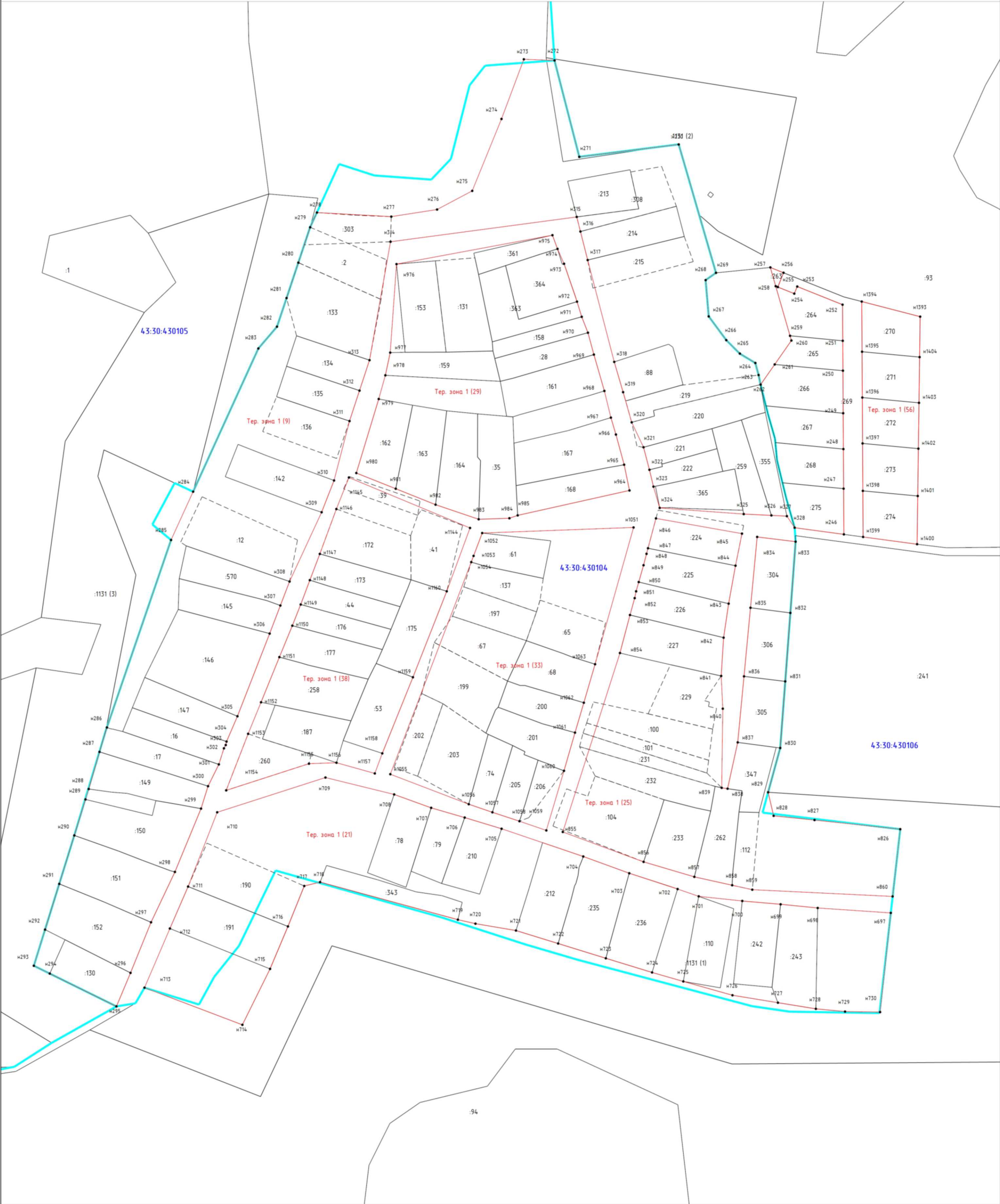
- Вновь образованная часть границы, сведения о которой достаточны для определения ее местоположения
- Характерная точка границы, сведения о которой позволяют однозначно определить ее положение на местности
- Территориальная зона Тер. зона 1 — Зона индивидуальной жилой застройки и блокированной жилой застройки усадебного типа, местоположение Кировская область, Слободской район, с. Ильинское
- Обозначение новой характерной точки
- Часть границы, сведения ЕГРН о которой не позволяют однозначно определить ее положение на местности
- Граница кадастрового квартала
- Номер кадастрового квартала

Подпись \_\_\_\_\_

Дата "\_\_\_\_" "\_\_\_\_" \_\_\_\_ г.

Место для оттиска печати (при наличии) лица, составившего описание местоположения границ объекта





Масштаб 1:2000

Условные обозначения

- Вновь образованная часть границы, сведения о которой достаточны для определения ее местоположения
- Характерная точка границы, сведения о которой позволяют однозначно определить ее положение на местности
- Тер. зона 1 (9) - Территориальная зона Тер. зона 1 — Зона индивидуальной жилой застройки и блокированной жилой застройки усадебного типа, местоположение Кировская область, Слободской район, с. Ильинское
- н1 - Обозначение новой характерной точки
- :1 - Кадастровый номер земельного участка
- Граница кадастрового квартала
- 43:30:430104 - Номер кадастрового квартала

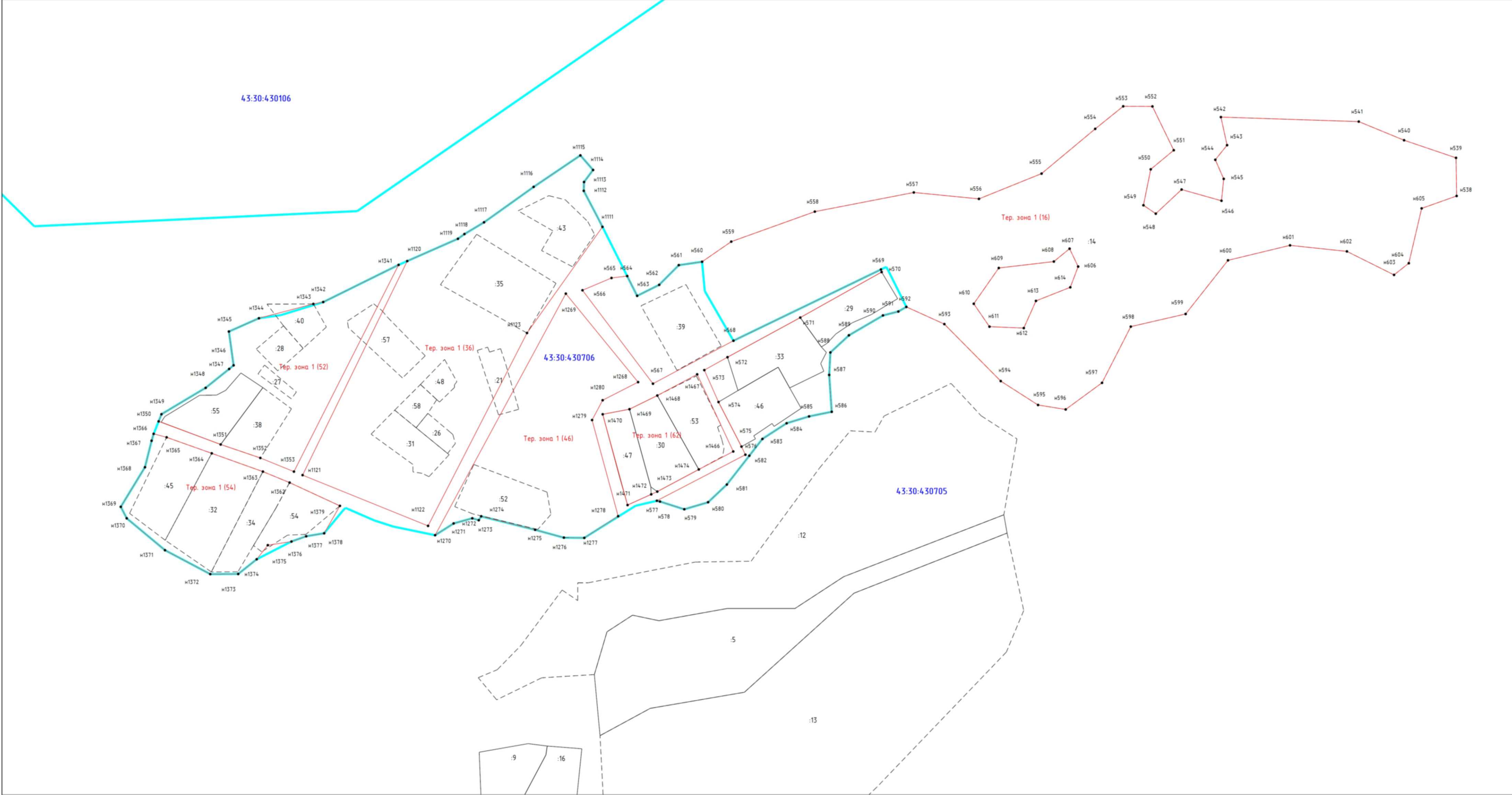
Подпись \_\_\_\_\_

Дата " \_\_\_\_ " \_\_\_\_ г.

Место для оттиска печати (при наличии) лица, составившего описание местоположения границ объекта



Раздел 4  
План границ объекта  
Выносной лист 14



- Условные обозначения
- Вновь образованная часть границы, сведения о которой достаточны для определения ее местоположения
  - Характерная точка границы, сведения о которой позволяют однозначно определить ее положение на местности
  - Территориальная зона Тер. зона 1 — Зона индивидуальной жилой застройки и блокированной жилой застройки усадебного типа, местоположение Кировская область, Слободской район, с. Ильинское
  - Обозначение новой характерной точки
  - Граница кадастрового квартала
  - Номер кадастрового квартала

Подпись \_\_\_\_\_

Дата " \_\_\_\_ " \_\_\_\_ г.

Место для оттиска печати (при наличии) лица, составившего описание местоположения границ объекта

**Текстовое описание местоположения границ населенных пунктов,  
территориальных зон**

Прохождение границы		Описание прохождения границы
от точки	до точки	
1	2	3
н1	н2	-
н2	н3	-
н3	н4	-
н4	н5	-
н5	н6	-
н6	н7	-
н7	н8	-
н8	н9	-
н9	н10	-
н10	н11	-
н11	н12	-
н12	н13	-
н13	н14	-
н14	н15	-
н15	н16	-
н16	н17	-
н17	н18	-
н18	н1	-
н19	н20	-
н20	н21	-
н21	н22	-
н22	н23	-
н23	н24	-
н24	н25	-
н25	н26	-
н26	н27	-
н27	н28	-
н28	н29	-
н29	н30	-
н30	н31	-
н31	н32	-
н32	н33	-
н33	н34	-
н34	н35	-
н35	н36	-
н36	н37	-
н37	н38	-



**Текстовое описание местоположения границ населенных пунктов,  
территориальных зон**

Прохождение границы		Описание прохождения границы
от точки	до точки	
1	2	3
н38	н39	-
н39	н40	-
н40	н41	-
н41	н42	-
н42	н43	-
н43	н44	-
н44	н45	-
н45	н46	-
н46	н47	-
н47	н48	-
н48	н49	-
н49	н50	-
н50	н51	-
н51	н52	-
н52	н53	-
н53	н54	-
н54	н55	-
н55	н56	-
н56	н57	-
н57	н58	-
н58	н59	-
н59	н19	-
н60	н61	-
н61	н62	-
н62	н63	-
н63	н64	-
н64	н65	-
н65	н66	-
н66	н67	-
н67	н68	-
н68	н69	-
н69	н70	-
н70	н71	-
н71	н72	-
н72	н73	-
н73	н74	-
н74	н75	-

**Текстовое описание местоположения границ населенных пунктов,  
территориальных зон**

Прохождение границы		Описание прохождения границы
от точки	до точки	
1	2	3
н75	н76	-
н76	н77	-
н77	н78	-
н78	н79	-
н79	н80	-
н80	н81	-
н81	н82	-
н82	н83	-
н83	н84	-
н84	н85	-
н85	н86	-
н86	н87	-
н87	н88	-
н88	н89	-
н89	н90	-
н90	н91	-
н91	н92	-
н92	н60	-
н93	н94	-
н94	н95	-
н95	н96	-
н96	н97	-
н97	н98	-
н98	н99	-
н99	н100	-
н100	н101	-
н101	н102	-
н102	н103	-
н103	н104	-
н104	н105	-
н105	н106	-
н106	н107	-
н107	н108	-
н108	н109	-
н109	н110	-
н110	н111	-
н111	н93	-

**Текстовое описание местоположения границ населенных пунктов,  
территориальных зон**

Прохождение границы		Описание прохождения границы
от точки	до точки	
1	2	3
н112	н113	-
н113	н114	-
н114	н115	-
н115	н116	-
н116	н117	-
н117	н118	-
н118	н119	-
н119	н120	-
н120	н121	-
н121	н122	-
н122	н123	-
н123	н124	-
н124	н125	-
н125	н126	-
н126	н127	-
н127	н128	-
н128	н129	-
н129	н130	-
н130	н131	-
н131	н132	-
н132	н133	-
н133	н134	-
н134	н135	-
н135	н136	-
н136	н137	-
н137	н138	-
н138	н139	-
н139	н140	-
н140	н141	-
н141	н142	-
н142	н143	-
н143	н144	-
н144	н145	-
н145	н146	-
н146	н147	-
н147	н148	-
н148	н149	-

**Текстовое описание местоположения границ населенных пунктов,  
территориальных зон**

Прохождение границы		Описание прохождения границы
от точки	до точки	
1	2	3
н149	н150	-
н150	н151	-
н151	н152	-
н152	н153	-
н153	н154	-
н154	н155	-
н155	н156	-
н156	н157	-
н157	н158	-
н158	н159	-
н159	н160	-
н160	н161	-
н161	н162	-
н162	н163	-
н163	н164	-
н164	н165	-
н165	н166	-
н166	н167	-
н167	н168	-
н168	н169	-
н169	н170	-
н170	н171	-
н171	н172	-
н172	н173	-
н173	н112	-
н174	н175	-
н175	н176	-
н176	н177	-
н177	н178	-
н178	н179	-
н179	н180	-
н180	н181	-
н181	н182	-
н182	н183	-
н183	н184	-
н184	н185	-
н185	н186	-

**Текстовое описание местоположения границ населенных пунктов,  
территориальных зон**

Прохождение границы		Описание прохождения границы
от точки	до точки	
1	2	3
н186	н187	-
н187	н188	-
н188	н189	-
н189	н190	-
н190	н191	-
н191	н192	-
н192	н193	-
н193	н194	-
н194	н195	-
н195	н196	-
н196	н197	-
н197	н198	-
н198	н199	-
н199	н174	-
н200	н201	-
н201	н202	-
н202	н203	-
н203	н204	-
н204	н205	-
н205	н206	-
н206	н207	-
н207	н208	-
н208	н209	-
н209	н210	-
н210	н211	-
н211	н212	-
н212	н213	-
н213	н214	-
н214	н215	-
н215	н216	-
н216	н217	-
н217	н218	-
н218	н219	-
н219	н220	-
н220	н221	-
н221	н222	-
н222	н223	-

**Текстовое описание местоположения границ населенных пунктов,  
территориальных зон**

Прохождение границы		Описание прохождения границы
от точки	до точки	
1	2	3
н223	н224	-
н224	н200	-
н225	н226	-
н226	н227	-
н227	н228	-
н228	н229	-
н229	н230	-
н230	н231	-
н231	н232	-
н232	н233	-
н233	н234	-
н234	н235	-
н235	н236	-
н236	н237	-
н237	н238	-
н238	н239	-
н239	н240	-
н240	н241	-
н241	н242	-
н242	н243	-
н243	н244	-
н244	н245	-
н245	н225	-
н246	н247	-
н247	н248	-
н248	н249	-
н249	н250	-
н250	н251	-
н251	н252	-
н252	н253	-
н253	н254	-
н254	н255	-
н255	н256	-
н256	н257	-
н257	н258	-
н258	н259	-
н259	н260	-

**Текстовое описание местоположения границ населенных пунктов,  
территориальных зон**

Прохождение границы		Описание прохождения границы
от точки	до точки	
1	2	3
н260	н261	-
н261	н262	-
н262	н263	-
н263	н264	-
н264	н265	-
н265	н266	-
н266	н267	-
н267	н268	-
н268	н269	-
н269	н270	-
н270	н271	-
н271	н272	-
н272	н273	-
н273	н274	-
н274	н275	-
н275	н276	-
н276	н277	-
н277	н278	-
н278	н279	-
н279	н280	-
н280	н281	-
н281	н282	-
н282	н283	-
н283	н284	-
н284	н285	-
н285	н286	-
н286	н287	-
н287	н288	-
н288	н289	-
н289	н290	-
н290	н291	-
н291	н292	-
н292	н293	-
н293	н294	-
н294	н295	-
н295	н296	-
н296	н297	-

**Текстовое описание местоположения границ населенных пунктов,  
территориальных зон**

Прохождение границы		Описание прохождения границы
от точки	до точки	
1	2	3
н297	н298	-
н298	н299	-
н299	н300	-
н300	н301	-
н301	н302	-
н302	н303	-
н303	н304	-
н304	н305	-
н305	н306	-
н306	н307	-
н307	н308	-
н308	н309	-
н309	н310	-
н310	н311	-
н311	н312	-
н312	н313	-
н313	н314	-
н314	н315	-
н315	н316	-
н316	н317	-
н317	н318	-
н318	н319	-
н319	н320	-
н320	н321	-
н321	н322	-
н322	н323	-
н323	н324	-
н324	н325	-
н325	н326	-
н326	н327	-
н327	н328	-
н328	н246	-
н329	н330	-
н330	н331	-
н331	н332	-
н332	н333	-
н333	н334	-



**Текстовое описание местоположения границ населенных пунктов,  
территориальных зон**

Прохождение границы		Описание прохождения границы
от точки	до точки	
1	2	3
н334	н335	-
н335	н336	-
н336	н337	-
н337	н338	-
н338	н339	-
н339	н340	-
н340	н341	-
н341	н342	-
н342	н343	-
н343	н344	-
н344	н345	-
н345	н346	-
н346	н347	-
н347	н348	-
н348	н349	-
н349	н329	-
н350	н351	-
н351	н352	-
н352	н353	-
н353	н354	-
н354	н355	-
н355	н356	-
н356	н357	-
н357	н358	-
н358	н359	-
н359	н360	-
н360	н361	-
н361	н362	-
н362	н363	-
н363	н364	-
н364	н365	-
н365	н366	-
н366	н367	-
н367	н368	-
н368	н369	-
н369	н370	-
н370	н371	-

**Текстовое описание местоположения границ населенных пунктов,  
территориальных зон**

Прохождение границы		Описание прохождения границы
от точки	до точки	
1	2	3
н371	н372	-
н372	н373	-
н373	н374	-
н374	н375	-
н375	н376	-
н376	н377	-
н377	н378	-
н378	н379	-
н379	н380	-
н380	н381	-
н381	н382	-
н382	н383	-
н383	н384	-
н384	н385	-
н385	н386	-
н386	н387	-
н387	н388	-
н388	н389	-
н389	н390	-
н390	н391	-
н391	н392	-
н392	н393	-
н393	н394	-
н394	н395	-
н395	н396	-
н396	н397	-
н397	н398	-
н398	н399	-
н399	н400	-
н400	н401	-
н401	н402	-
н402	н403	-
н403	н404	-
н404	н405	-
н405	н406	-
н406	н407	-
н407	н408	-

**Текстовое описание местоположения границ населенных пунктов,  
территориальных зон**

Прохождение границы		Описание прохождения границы
от точки	до точки	
1	2	3
н408	н409	-
н409	н410	-
н410	н411	-
н411	н412	-
н412	н413	-
н413	н414	-
н414	н415	-
н415	н416	-
н416	н417	-
н417	н418	-
н418	н419	-
н419	н350	-
н420	н421	-
н421	н422	-
н422	н423	-
н423	н424	-
н424	н425	-
н425	н426	-
н426	н427	-
н427	н428	-
н428	н429	-
н429	н430	-
н430	н431	-
н431	н432	-
н432	н433	-
н433	н434	-
н434	н435	-
н435	н436	-
н436	н437	-
н437	н438	-
н438	н439	-
н439	н420	-
н440	н441	-
н441	н442	-
н442	н443	-
н443	н444	-
н444	н445	-

**Текстовое описание местоположения границ населенных пунктов,  
территориальных зон**

Прохождение границы		Описание прохождения границы
от точки	до точки	
1	2	3
н445	н446	-
н446	н447	-
н447	н448	-
н448	н449	-
н449	н450	-
н450	н451	-
н451	н452	-
н452	н453	-
н453	н454	-
н454	н455	-
н455	н456	-
н456	н457	-
н457	н458	-
н458	н459	-
н459	н460	-
н460	н461	-
н461	н462	-
н462	н463	-
н463	н464	-
н464	н465	-
н465	н466	-
н466	н467	-
н467	н468	-
н468	н469	-
н469	н470	-
н470	н471	-
н471	н472	-
н472	н473	-
н473	н474	-
н474	н475	-
н475	н476	-
н476	н477	-
н477	н478	-
н478	н479	-
н479	н480	-
н480	н481	-
н481	н482	-

**Текстовое описание местоположения границ населенных пунктов,  
территориальных зон**

Прохождение границы		Описание прохождения границы
от точки	до точки	
1	2	3
н482	н483	-
н483	н484	-
н484	н440	-
н485	н486	-
н486	н487	-
н487	н488	-
н488	н485	-
н489	н490	-
н490	н491	-
н491	н492	-
н492	н493	-
н493	н494	-
н494	н495	-
н495	н496	-
н496	н497	-
н497	н498	-
н498	н499	-
н499	н500	-
н500	н501	-
н501	н502	-
н502	н503	-
н503	н504	-
н504	н505	-
н505	н506	-
н506	н507	-
н507	н508	-
н508	н509	-
н509	н510	-
н510	н511	-
н511	н512	-
н512	н513	-
н513	н514	-
н514	н515	-
н515	н516	-
н516	н517	-
н517	н518	-
н518	н519	-

**Текстовое описание местоположения границ населенных пунктов,  
территориальных зон**

Прохождение границы		Описание прохождения границы
от точки	до точки	
1	2	3
н519	н520	-
н520	н521	-
н521	н522	-
н522	н523	-
н523	н524	-
н524	н525	-
н525	н526	-
н526	н527	-
н527	н528	-
н528	н489	-
н529	н530	-
н530	н531	-
н531	н532	-
н532	н533	-
н533	н534	-
н534	н535	-
н535	н536	-
н536	н537	-
н537	н529	-
н538	н539	-
н539	н540	-
н540	н541	-
н541	н542	-
н542	н543	-
н543	н544	-
н544	н545	-
н545	н546	-
н546	н547	-
н547	н548	-
н548	н549	-
н549	н550	-
н550	н551	-
н551	н552	-
н552	н553	-
н553	н554	-
н554	н555	-
н555	н556	-

**Текстовое описание местоположения границ населенных пунктов,  
территориальных зон**

Прохождение границы		Описание прохождения границы
от точки	до точки	
1	2	3
н556	н557	-
н557	н558	-
н558	н559	-
н559	н560	-
н560	н561	-
н561	н562	-
н562	н563	-
н563	н564	-
н564	н565	-
н565	н566	-
н566	н567	-
н567	н568	-
н568	н569	-
н569	н570	-
н570	н571	-
н571	н572	-
н572	н573	-
н573	н574	-
н574	н575	-
н575	н576	-
н576	н577	-
н577	н578	-
н578	н579	-
н579	н580	-
н580	н581	-
н581	н582	-
н582	н583	-
н583	н584	-
н584	н585	-
н585	н586	-
н586	н587	-
н587	н588	-
н588	н589	-
н589	н590	-
н590	н591	-
н591	н592	-
н592	н593	-

**Текстовое описание местоположения границ населенных пунктов,  
территориальных зон**

Прохождение границы		Описание прохождения границы
от точки	до точки	
1	2	3
н593	н594	-
н594	н595	-
н595	н596	-
н596	н597	-
н597	н598	-
н598	н599	-
н599	н600	-
н600	н601	-
н601	н602	-
н602	н603	-
н603	н604	-
н604	н605	-
н605	н538	-
н606	н607	-
н607	н608	-
н608	н609	-
н609	н610	-
н610	н611	-
н611	н612	-
н612	н613	-
н613	н614	-
н614	н606	-
н615	н616	-
н616	н617	-
н617	н618	-
н618	н619	-
н619	н620	-
н620	н621	-
н621	н622	-
н622	н623	-
н623	н624	-
н624	н625	-
н625	н626	-
н626	н627	-
н627	н628	-
н628	н629	-
н629	н630	-



**Текстовое описание местоположения границ населенных пунктов,  
территориальных зон**

Прохождение границы		Описание прохождения границы
от точки	до точки	
1	2	3
н630	н631	-
н631	н632	-
н632	н633	-
н633	н634	-
н634	н635	-
н635	н636	-
н636	н637	-
н637	н615	-
н638	н639	-
н639	н640	-
н640	н641	-
н641	н642	-
н642	н643	-
н643	н644	-
н644	н645	-
н645	н646	-
н646	н647	-
н647	н638	-
н648	н649	-
н649	н650	-
н650	н651	-
н651	н652	-
н652	н653	-
н653	н654	-
н654	н655	-
н655	н656	-
н656	н657	-
н657	н658	-
н658	н659	-
н659	н660	-
н660	н661	-
н661	н662	-
н662	н663	-
н663	н664	-
н664	н665	-
н665	н666	-
н666	н667	-

**Текстовое описание местоположения границ населенных пунктов,  
территориальных зон**

Прохождение границы		Описание прохождения границы
от точки	до точки	
1	2	3
н667	н668	-
н668	н669	-
н669	н670	-
н670	н671	-
н671	н672	-
н672	н673	-
н673	н674	-
н674	н675	-
н675	н676	-
н676	н677	-
н677	н678	-
н678	н679	-
н679	н680	-
н680	н681	-
н681	н682	-
н682	н683	-
н683	н648	-
н684	н685	-
н685	н686	-
н686	н687	-
н687	н688	-
н688	н689	-
н689	н690	-
н690	н691	-
н691	н692	-
н692	н693	-
н693	н694	-
н694	н695	-
н695	н696	-
н696	н684	-
н697	н698	-
н698	н699	-
н699	н700	-
н700	н701	-
н701	н702	-
н702	н703	-
н703	н704	-

**Текстовое описание местоположения границ населенных пунктов,  
территориальных зон**

Прохождение границы		Описание прохождения границы
от точки	до точки	
1	2	3
н704	н705	-
н705	н706	-
н706	н707	-
н707	н708	-
н708	н709	-
н709	н710	-
н710	н711	-
н711	н712	-
н712	н713	-
н713	н714	-
н714	н715	-
н715	н716	-
н716	н717	-
н717	н718	-
н718	н719	-
н719	н720	-
н720	н721	-
н721	н722	-
н722	н723	-
н723	н724	-
н724	н725	-
н725	н726	-
н726	н727	-
н727	н728	-
н728	н729	-
н729	н730	-
н730	н697	-
н731	н732	-
н732	н733	-
н733	н734	-
н734	н735	-
н735	н736	-
н736	н737	-
н737	н738	-
н738	н739	-
н739	н740	-
н740	н741	-

**Текстовое описание местоположения границ населенных пунктов,  
территориальных зон**

Прохождение границы		Описание прохождения границы
от точки	до точки	
1	2	3
н741	н742	-
н742	н743	-
н743	н744	-
н744	н745	-
н745	н746	-
н746	н747	-
н747	н748	-
н748	н749	-
н749	н750	-
н750	н731	-
н751	н752	-
н752	н753	-
н753	н754	-
н754	н755	-
н755	н756	-
н756	н757	-
н757	н758	-
н758	н759	-
н759	н760	-
н760	н761	-
н761	н762	-
н762	н763	-
н763	н764	-
н764	н765	-
н765	н766	-
н766	н767	-
н767	н768	-
н768	н769	-
н769	н770	-
н770	н771	-
н771	н772	-
н772	н773	-
н773	н774	-
н774	н775	-
н775	н776	-
н776	н751	-
н777	н778	-

**Текстовое описание местоположения границ населенных пунктов,  
территориальных зон**

Прохождение границы		Описание прохождения границы
от точки	до точки	
1	2	3
н778	н779	-
н779	н780	-
н780	н781	-
н781	н782	-
н782	н783	-
н783	н784	-
н784	н785	-
н785	н786	-
н786	н787	-
н787	н788	-
н788	н789	-
н789	н790	-
н790	н791	-
н791	н792	-
н792	н793	-
н793	н794	-
н794	н795	-
н795	н796	-
н796	н797	-
н797	н798	-
н798	н799	-
н799	н800	-
н800	н801	-
н801	н802	-
н802	н803	-
н803	н804	-
н804	н805	-
н805	н806	-
н806	н807	-
н807	н808	-
н808	н809	-
н809	н810	-
н810	н811	-
н811	н812	-
н812	н813	-
н813	н814	-
н814	н815	-

**Текстовое описание местоположения границ населенных пунктов,  
территориальных зон**

Прохождение границы		Описание прохождения границы
от точки	до точки	
1	2	3
н815	н816	-
н816	н817	-
н817	н818	-
н818	н819	-
н819	н820	-
н820	н821	-
н821	н822	-
н822	н823	-
н823	н824	-
н824	н825	-
н825	н777	-
н826	н827	-
н827	н828	-
н828	н829	-
н829	н830	-
н830	н831	-
н831	н832	-
н832	н833	-
н833	н834	-
н834	н835	-
н835	н836	-
н836	н837	-
н837	н838	-
н838	н839	-
н839	н840	-
н840	н841	-
н841	н842	-
н842	н843	-
н843	н844	-
н844	н845	-
н845	н846	-
н846	н847	-
н847	н848	-
н848	н849	-
н849	н850	-
н850	н851	-
н851	н852	-

**Текстовое описание местоположения границ населенных пунктов,  
территориальных зон**

Прохождение границы		Описание прохождения границы
от точки	до точки	
1	2	3
н852	н853	-
н853	н854	-
н854	н855	-
н855	н856	-
н856	н857	-
н857	н858	-
н858	н859	-
н859	н860	-
н860	н826	-
н861	н862	-
н862	н863	-
н863	н864	-
н864	н865	-
н865	н866	-
н866	н867	-
н867	н868	-
н868	н869	-
н869	н870	-
н870	н871	-
н871	н872	-
н872	н873	-
н873	н874	-
н874	н875	-
н875	н876	-
н876	н877	-
н877	н878	-
н878	н879	-
н879	н880	-
н880	н881	-
н881	н882	-
н882	н883	-
н883	н884	-
н884	н885	-
н885	н886	-
н886	н887	-
н887	н888	-
н888	н861	-

**Текстовое описание местоположения границ населенных пунктов,  
территориальных зон**

Прохождение границы		Описание прохождения границы
от точки	до точки	
1	2	3
н889	н890	-
н890	н891	-
н891	н892	-
н892	н893	-
н893	н894	-
н894	н895	-
н895	н896	-
н896	н897	-
н897	н898	-
н898	н899	-
н899	н900	-
н900	н901	-
н901	н902	-
н902	н903	-
н903	н904	-
н904	н905	-
н905	н906	-
н906	н907	-
н907	н889	-
н908	н909	-
н909	н910	-
н910	н911	-
н911	н912	-
н912	н913	-
н913	н914	-
н914	н915	-
н915	н916	-
н916	н917	-
н917	н918	-
н918	н919	-
н919	н920	-
н920	н921	-
н921	н922	-
н922	н923	-
н923	н924	-
н924	н925	-
н925	н926	-



**Текстовое описание местоположения границ населенных пунктов,  
территориальных зон**

Прохождение границы		Описание прохождения границы
от точки	до точки	
1	2	3
н926	н927	-
н927	н928	-
н928	н929	-
н929	н930	-
н930	н931	-
н931	н932	-
н932	н933	-
н933	н934	-
н934	н935	-
н935	н936	-
н936	н937	-
н937	н938	-
н938	н939	-
н939	н940	-
н940	н941	-
н941	н942	-
н942	н943	-
н943	н944	-
н944	н945	-
н945	н946	-
н946	н947	-
н947	н948	-
н948	н949	-
н949	н950	-
н950	н951	-
н951	н952	-
н952	н953	-
н953	н954	-
н954	н955	-
н955	н956	-
н956	н957	-
н957	н958	-
н958	н959	-
н959	н960	-
н960	н961	-
н961	н962	-
н962	н963	-

**Текстовое описание местоположения границ населенных пунктов,  
территориальных зон**

Прохождение границы		Описание прохождения границы
от точки	до точки	
1	2	3
н963	н908	-
н964	н965	-
н965	н966	-
н966	н967	-
н967	н968	-
н968	н969	-
н969	н970	-
н970	н971	-
н971	н972	-
н972	н973	-
н973	н974	-
н974	н975	-
н975	н976	-
н976	н977	-
н977	н978	-
н978	н979	-
н979	н980	-
н980	н981	-
н981	н982	-
н982	н983	-
н983	н984	-
н984	н985	-
н985	н964	-
н986	н987	-
н987	н988	-
н988	н989	-
н989	н990	-
н990	н991	-
н991	н992	-
н992	н993	-
н993	н994	-
н994	н995	-
н995	н996	-
н996	н997	-
н997	н998	-
н998	н999	-
н999	н1000	-

**Текстовое описание местоположения границ населенных пунктов,  
территориальных зон**

Прохождение границы		Описание прохождения границы
от точки	до точки	
1	2	3
н1000	н1001	-
н1001	н1002	-
н1002	н1003	-
н1003	н1004	-
н1004	н1005	-
н1005	н1006	-
н1006	н1007	-
н1007	н1008	-
н1008	н1009	-
н1009	н1010	-
н1010	н1011	-
н1011	н1012	-
н1012	н1013	-
н1013	н986	-
н1014	н1015	-
н1015	н1016	-
н1016	н1017	-
н1017	н1018	-
н1018	н1019	-
н1019	н1020	-
н1020	н1021	-
н1021	н1022	-
н1022	н1023	-
н1023	н1024	-
н1024	н1025	-
н1025	н1026	-
н1026	н1027	-
н1027	н1028	-
н1028	н1029	-
н1029	н1030	-
н1030	н1031	-
н1031	н1032	-
н1032	н1014	-
н1033	н1034	-
н1034	н1035	-
н1035	н1036	-
н1036	н1037	-

**Текстовое описание местоположения границ населенных пунктов,  
территориальных зон**

Прохождение границы		Описание прохождения границы
от точки	до точки	
1	2	3
н1037	н1038	-
н1038	н1039	-
н1039	н1040	-
н1040	н1041	-
н1041	н1042	-
н1042	н1043	-
н1043	н1044	-
н1044	н1045	-
н1045	н1046	-
н1046	н1047	-
н1047	н1048	-
н1048	н1049	-
н1049	н1050	-
н1050	н1033	-
н1051	н1052	-
н1052	н1053	-
н1053	н1054	-
н1054	н1055	-
н1055	н1056	-
н1056	н1057	-
н1057	н1058	-
н1058	н1059	-
н1059	н1060	-
н1060	н1061	-
н1061	н1062	-
н1062	н1063	-
н1063	н1051	-
н1064	н1065	-
н1065	н1066	-
н1066	н1067	-
н1067	н1068	-
н1068	н1069	-
н1069	н1070	-
н1070	н1071	-
н1071	н1072	-
н1072	н1073	-
н1073	н1074	-

**Текстовое описание местоположения границ населенных пунктов,  
территориальных зон**

Прохождение границы		Описание прохождения границы
от точки	до точки	
1	2	3
н1074	н1075	-
н1075	н1076	-
н1076	н1077	-
н1077	н1078	-
н1078	н1079	-
н1079	н1080	-
н1080	н1081	-
н1081	н1082	-
н1082	н1083	-
н1083	н1084	-
н1084	н1085	-
н1085	н1086	-
н1086	н1087	-
н1087	н1088	-
н1088	н1089	-
н1089	н1064	-
н1090	н1091	-
н1091	н1092	-
н1092	н1093	-
н1093	н1094	-
н1094	н1095	-
н1095	н1096	-
н1096	н1097	-
н1097	н1098	-
н1098	н1099	-
н1099	н1100	-
н1100	н1101	-
н1101	н1102	-
н1102	н1103	-
н1103	н1104	-
н1104	н1105	-
н1105	н1106	-
н1106	н1107	-
н1107	н1108	-
н1108	н1109	-
н1109	н1110	-
н1110	н1090	-

**Текстовое описание местоположения границ населенных пунктов,  
территориальных зон**

Прохождение границы		Описание прохождения границы
от точки	до точки	
1	2	3
н1111	н1112	-
н1112	н1113	-
н1113	н1114	-
н1114	н1115	-
н1115	н1116	-
н1116	н1117	-
н1117	н1118	-
н1118	н1119	-
н1119	н1120	-
н1120	н1121	-
н1121	н1122	-
н1122	н1123	-
н1123	н1111	-
н1124	н1125	-
н1125	н1126	-
н1126	н1127	-
н1127	н1128	-
н1128	н1129	-
н1129	н1130	-
н1130	н1131	-
н1131	н1132	-
н1132	н1133	-
н1133	н1134	-
н1134	н1135	-
н1135	н1136	-
н1136	н1137	-
н1137	н1138	-
н1138	н1139	-
н1139	н1140	-
н1140	н1141	-
н1141	н1142	-
н1142	н1143	-
н1143	н1124	-
н1144	н1145	-
н1145	н1146	-
н1146	н1147	-
н1147	н1148	-

**Текстовое описание местоположения границ населенных пунктов,  
территориальных зон**

Прохождение границы		Описание прохождения границы
от точки	до точки	
1	2	3
н1148	н1149	-
н1149	н1150	-
н1150	н1151	-
н1151	н1152	-
н1152	н1153	-
н1153	н1154	-
н1154	н1155	-
н1155	н1156	-
н1156	н1157	-
н1157	н1158	-
н1158	н1159	-
н1159	н1160	-
н1160	н1144	-
н1161	н1162	-
н1162	н1163	-
н1163	н1164	-
н1164	н1165	-
н1165	н1166	-
н1166	н1167	-
н1167	н1168	-
н1168	н1169	-
н1169	н1170	-
н1170	н1171	-
н1171	н1172	-
н1172	н1173	-
н1173	н1174	-
н1174	н1175	-
н1175	н1176	-
н1176	н1177	-
н1177	н1178	-
н1178	н1179	-
н1179	н1180	-
н1180	н1161	-
н1181	н1182	-
н1182	н1183	-
н1183	н1184	-
н1184	н1185	-

**Текстовое описание местоположения границ населенных пунктов,  
территориальных зон**

Прохождение границы		Описание прохождения границы
от точки	до точки	
1	2	3
н1185	н1186	-
н1186	н1187	-
н1187	н1188	-
н1188	н1189	-
н1189	н1181	-
н1190	н1191	-
н1191	н1192	-
н1192	н1193	-
н1193	н1194	-
н1194	н1195	-
н1195	н1196	-
н1196	н1197	-
н1197	н1198	-
н1198	н1190	-
н1199	н1200	-
н1200	н1201	-
н1201	н1202	-
н1202	н1203	-
н1203	н1204	-
н1204	н1205	-
н1205	н1206	-
н1206	н1207	-
н1207	н1208	-
н1208	н1209	-
н1209	н1210	-
н1210	н1211	-
н1211	н1212	-
н1212	н1213	-
н1213	н1199	-
н1214	н1215	-
н1215	н1216	-
н1216	н1217	-
н1217	н1218	-
н1218	н1214	-
н1219	н1220	-
н1220	н1221	-
н1221	н1222	-



**Текстовое описание местоположения границ населенных пунктов,  
территориальных зон**

Прохождение границы		Описание прохождения границы
от точки	до точки	
1	2	3
н1222	н1223	-
н1223	н1224	-
н1224	н1225	-
н1225	н1226	-
н1226	н1227	-
н1227	н1228	-
н1228	н1229	-
н1229	н1230	-
н1230	н1231	-
н1231	н1232	-
н1232	н1233	-
н1233	н1234	-
н1234	н1235	-
н1235	н1236	-
н1236	н1237	-
н1237	н1238	-
н1238	н1239	-
н1239	н1240	-
н1240	н1241	-
н1241	н1219	-
н1242	н1243	-
н1243	н1244	-
н1244	н1245	-
н1245	н1246	-
н1246	н1247	-
н1247	н1248	-
н1248	н1249	-
н1249	н1250	-
н1250	н1251	-
н1251	н1252	-
н1252	н1253	-
н1253	н1254	-
н1254	н1255	-
н1255	н1256	-
н1256	н1257	-
н1257	н1258	-
н1258	н1259	-

**Текстовое описание местоположения границ населенных пунктов,  
территориальных зон**

Прохождение границы		Описание прохождения границы
от точки	до точки	
1	2	3
н1259	н1260	-
н1260	н1261	-
н1261	н1262	-
н1262	н1263	-
н1263	н1264	-
н1264	н1265	-
н1265	н1266	-
н1266	н1267	-
н1267	н1242	-
н1268	н1269	-
н1269	н1270	-
н1270	н1271	-
н1271	н1272	-
н1272	н1273	-
н1273	н1274	-
н1274	н1275	-
н1275	н1276	-
н1276	н1277	-
н1277	н1278	-
н1278	н1279	-
н1279	н1280	-
н1280	н1268	-
н1281	н1282	-
н1282	н1283	-
н1283	н1284	-
н1284	н1285	-
н1285	н1286	-
н1286	н1287	-
н1287	н1288	-
н1288	н1289	-
н1289	н1290	-
н1290	н1291	-
н1291	н1292	-
н1292	н1293	-
н1293	н1294	-
н1294	н1295	-
н1295	н1296	-

**Текстовое описание местоположения границ населенных пунктов,  
территориальных зон**

Прохождение границы		Описание прохождения границы
от точки	до точки	
1	2	3
н1296	н1297	-
н1297	н1298	-
н1298	н1299	-
н1299	н1281	-
н1300	н1301	-
н1301	н1302	-
н1302	н1303	-
н1303	н1304	-
н1304	н1305	-
н1305	н1306	-
н1306	н1300	-
н1307	н1308	-
н1308	н1309	-
н1309	н1310	-
н1310	н1311	-
н1311	н1312	-
н1312	н1313	-
н1313	н1314	-
н1314	н1315	-
н1315	н1316	-
н1316	н1317	-
н1317	н1318	-
н1318	н1319	-
н1319	н1307	-
н1320	н1321	-
н1321	н1322	-
н1322	н1323	-
н1323	н1324	-
н1324	н1325	-
н1325	н1326	-
н1326	н1327	-
н1327	н1320	-
н1328	н1329	-
н1329	н1330	-
н1330	н1331	-
н1331	н1332	-
н1332	н1333	-

**Текстовое описание местоположения границ населенных пунктов,  
территориальных зон**

Прохождение границы		Описание прохождения границы
от точки	до точки	
1	2	3
н1333	н1334	-
н1334	н1335	-
н1335	н1336	-
н1336	н1337	-
н1337	н1338	-
н1338	н1339	-
н1339	н1340	-
н1340	н1328	-
н1341	н1342	-
н1342	н1343	-
н1343	н1344	-
н1344	н1345	-
н1345	н1346	-
н1346	н1347	-
н1347	н1348	-
н1348	н1349	-
н1349	н1350	-
н1350	н1351	-
н1351	н1352	-
н1352	н1353	-
н1353	н1341	-
н1354	н1355	-
н1355	н1356	-
н1356	н1357	-
н1357	н1358	-
н1358	н1359	-
н1359	н1360	-
н1360	н1361	-
н1361	н1354	-
н1362	н1363	-
н1363	н1364	-
н1364	н1365	-
н1365	н1366	-
н1366	н1367	-
н1367	н1368	-
н1368	н1369	-
н1369	н1370	-

**Текстовое описание местоположения границ населенных пунктов,  
территориальных зон**

Прохождение границы		Описание прохождения границы
от точки	до точки	
1	2	3
н1370	н1371	-
н1371	н1372	-
н1372	н1373	-
н1373	н1374	-
н1374	н1375	-
н1375	н1376	-
н1376	н1377	-
н1377	н1378	-
н1378	н1379	-
н1379	н1362	-
н1380	н1381	-
н1381	н1382	-
н1382	н1383	-
н1383	н1384	-
н1384	н1385	-
н1385	н1386	-
н1386	н1387	-
н1387	н1388	-
н1388	н1389	-
н1389	н1390	-
н1390	н1391	-
н1391	н1392	-
н1392	н1380	-
н1393	н1394	-
н1394	н1395	-
н1395	н1396	-
н1396	н1397	-
н1397	н1398	-
н1398	н1399	-
н1399	н1400	-
н1400	н1401	-
н1401	н1402	-
н1402	н1403	-
н1403	н1404	-
н1404	н1393	-
н1405	н1406	-
н1406	н1407	-

**Текстовое описание местоположения границ населенных пунктов,  
территориальных зон**

Прохождение границы		Описание прохождения границы
от точки	до точки	
1	2	3
н1407	н1408	-
н1408	н1409	-
н1409	н1410	-
н1410	н1411	-
н1411	н1412	-
н1412	н1413	-
н1413	н1414	-
н1414	н1415	-
н1415	н1416	-
н1416	н1417	-
н1417	н1418	-
н1418	н1405	-
н1419	н1420	-
н1420	н1421	-
н1421	н1422	-
н1422	н1423	-
н1423	н1424	-
н1424	н1425	-
н1425	н1426	-
н1426	н1427	-
н1427	н1428	-
н1428	н1429	-
н1429	н1430	-
н1430	н1431	-
н1431	н1432	-
н1432	н1433	-
н1433	н1434	-
н1434	н1435	-
н1435	н1436	-
н1436	н1419	-
н1437	н1438	-
н1438	н1439	-
н1439	н1440	-
н1440	н1441	-
н1441	н1442	-
н1442	н1443	-
н1443	н1444	-

**Текстовое описание местоположения границ населенных пунктов,  
территориальных зон**

Прохождение границы		Описание прохождения границы
от точки	до точки	
1	2	3
н1444	н1445	-
н1445	н1437	-
н1446	н1447	-
н1447	н1448	-
н1448	н1449	-
н1449	н1450	-
н1450	н1451	-
н1451	н1452	-
н1452	н1453	-
н1453	н1454	-
н1454	н1455	-
н1455	н1456	-
н1456	н1457	-
н1457	н1446	-
н1458	н1459	-
н1459	н1460	-
н1460	н1461	-
н1461	н1462	-
н1462	н1463	-
н1463	н1464	-
н1464	н1465	-
н1465	н1458	-
н1466	н1467	-
н1467	н1468	-
н1468	н1469	-
н1469	н1470	-
н1470	н1471	-
н1471	н1472	-
н1472	н1473	-
н1473	н1474	-
н1474	н1466	-
н1475	н1476	-
н1476	н1477	-
н1477	н1478	-
н1478	н1479	-
н1479	н1480	-
н1480	н1481	-

**Текстовое описание местоположения границ населенных пунктов,  
территориальных зон**

Прохождение границы		Описание прохождения границы
от точки	до точки	
1	2	3
н1481	н1475	-
н1482	н1483	-
н1483	н1484	-
н1484	н1485	-
н1485	н1486	-
н1486	н1487	-
н1487	н1488	-
н1488	н1489	-
н1489	н1482	-
н1490	н1491	-
н1491	н1492	-
н1492	н1493	-
н1493	н1494	-
н1494	н1495	-
н1495	н1496	-
н1496	н1497	-
н1497	н1498	-
н1498	н1499	-
н1499	н1490	-
н1500	н1501	-
н1501	н1502	-
н1502	н1503	-
н1503	н1504	-
н1504	н1505	-
н1505	н1506	-
н1506	н1500	-
н1507	н1508	-
н1508	н1509	-
н1509	н1510	-
н1510	н1511	-
н1511	н1512	-
н1512	н1507	-
н1513	н1514	-
н1514	н1515	-
н1515	н1516	-
н1516	н1513	-
н1517	н1518	-



**Текстовое описание местоположения границ населенных пунктов,  
территориальных зон**

Прохождение границы		Описание прохождения границы
от точки	до точки	
1	2	3
н1518	н1519	-
н1519	н1520	-
н1520	н1521	-
н1521	н1522	-
н1522	н1523	-
н1523	н1517	-
н1524	н1525	-
н1525	н1526	-
н1526	н1527	-
н1527	н1528	-
н1528	н1524	-
н1529	н1530	-
н1530	н1531	-
н1531	н1532	-
н1532	н1533	-
н1533	н1534	-
н1534	н1535	-
н1535	н1529	-
н1536	н1537	-
н1537	н1538	-
н1538	н1539	-
н1539	н1540	-
н1540	н1541	-
н1541	н1542	-
н1542	н1543	-
н1543	н1536	-
н1544	н1545	-
н1545	н1546	-
н1546	н1547	-
н1547	н1548	-
н1548	н1549	-
н1549	н1550	-
н1550	н1551	-
н1551	н1552	-
н1552	н1544	-
н1553	н1554	-
н1554	н1555	-

**Текстовое описание местоположения границ населенных пунктов,  
территориальных зон**

Прохождение границы		Описание прохождения границы
от точки	до точки	
1	2	3
н1555	н1556	-
н1556	н1553	-



**АДМИНИСТРАЦИЯ ИЛЬИНСКОГО СЕЛЬСКОГО ПОСЕЛЕНИЯ  
СЛОБОДСКОГО РАЙОНА КИРОВСКОЙ ОБЛАСТИ**

**ПОСТАНОВЛЕНИЕ**

13.04.2021

№ 21

с. Ильинское

**Об утверждении Правил землепользования и застройки Ильинского  
сельского поселения Слободского района Кировской области**

В соответствии с частью 1 статьи 32 Градостроительного кодекса Российской Федерации, частью 3 статьи 4 Федерального закона от 31.07.2020 № 264-ФЗ «О внесении изменений в Градостроительный кодекс Российской Федерации и отдельные законодательные акты Российской Федерации», частью 2 статьи 10<sup>4</sup> Закона Кировской области от 28.09.2006 № 44-ЗО «О регулировании градостроительной деятельности в Кировской области» администрация МО Ильинское сельское поселение ПОСТАНОВЛЯЕТ:

1. Утвердить Правила землепользования и застройки Ильинского сельского поселения Слободского района Кировской области (далее – правила), согласно приложению.

2. Опубликовать правила на официальном сайте администрации МО Ильинское сельское поселение (<http://адм-ильинское.рф/>) в информационно-телекоммуникационной сети «Интернет» и в федеральной государственной информационной системе территориального планирования.

3. Настоящее постановление вступает в силу со дня его официального опубликования.

Глава администрации

Ильинского сельского поселения



Т.А Якимова

**МУНИЦИПАЛЬНЫЙ КОНТРАКТ № 2022-0230МК  
на выполнение кадастровых работ**

г. Слободской

25.07.2022 г.

**Администрация Ильинского сельского поселения**, действующая от имени муниципального образования Ильинское сельское поселение Слободского района Кировской области, именуемая в дальнейшем «**Заказчик**», в лице главы администрации Ильинского сельского поселения Якимовой Татьяны Алексеевны, действующего на основании Устава муниципального образования, с одной стороны, и

**Общество с ограниченной ответственностью «МЕЖЕВАЯ КОМПАНИЯ АЗИМУТ» (ООО «МК АЗИМУТ»)**, именуемое в дальнейшем «**Подрядчик**», в лице директора Кузнецова Сергея Анатольевича, действующего на основании Устава, с другой стороны, именуемые в дальнейшем «**Стороны**», в целях обеспечения муниципальных нужд, с соблюдением требований пункта 4 части 1 статьи 93 Федерального закона от 05.04.2013 № 44-ФЗ «О контрактной системе в сфере закупок товаров, работ, услуг для обеспечения государственных и муниципальных нужд» (далее – Федеральный закон о контрактной системе) и иного законодательства Российской Федерации, заключили настоящий муниципальный контракт (далее – **Контракт**) о нижеследующем:

**1. Предмет договора**

1.1 Подрядчик обязуется обеспечить выполнение кадастровых работ согласно смете (Приложение №1 к настоящему договору) и передать Заказчику результаты выполненных работ, а Заказчик обязуется принять и оплатить выполненные кадастровые работы в соответствии с условиями настоящего договора.

1.2 Результатом выполненных работ по настоящему договору является:

**-Описание границ населённых пунктов: п. Рыбопитомник, п. Бор, д. Малые Касьяны, д. Яговкино, п. Петрино, д. Понизовье, д. Бажгалы, д. Боронское, д. Салтыки, п. Турбаза,**

**-Описание границ территориальных зон: «Ж-1 Зона индивидуальной жилой застройки и блокированной жилой застройки усадебного типа», «ИТИ-2 Зона территориальных автомобильных дорог», «СХ-1 Зона сельскохозяйственного использования в населённых пунктах», «СН-1 Зона кладбищ», «ВО Зона воинских объектов»**

1.3. Срок выполнения работ: до 15.12.2022года.

**2. Права и обязанности сторон****2.1 Подрядчик обязан:**

2.1.1. Выполнить весь объем работ по настоящему договору в сроки и в порядке предусмотренные договором до 15.12.2022г.. **Время, затраченное на согласование документации со смежными землепользователями, органами государственной власти, а также получение полномочий и предоставление документов в орган регистрации прав в срок выполнения обязательств по договору Подрядчиком не входит;**

2.1.2. Отказаться от выполнения кадастровых работ в случае, если предоставленные Заказчиком документы содержат недостоверные сведения.

2.1.3. Срок договора исчисляется с даты оплаты аванса.

**2.2 Подрядчик имеет право:**

2.2.1. Требовать при выполнении кадастровых работ от Заказчика обеспечения доступа на объект, в отношении которого выполняются кадастровые работы, предоставления документации, необходимой для выполнения соответствующих работ;

2.2.2. Отказаться от выполнения кадастровых работ в случае, если Заказчик нарушил условия настоящего договора и не обеспечил предоставление необходимой информации и (или) необходимых для выполнения кадастровых работ документов в соответствии с Федеральным законом от 24 июля 2007г. № 221-ФЗ «О кадастровой деятельности» или не обеспечит доступ на объект, в отношении которого выполняются кадастровые работы.